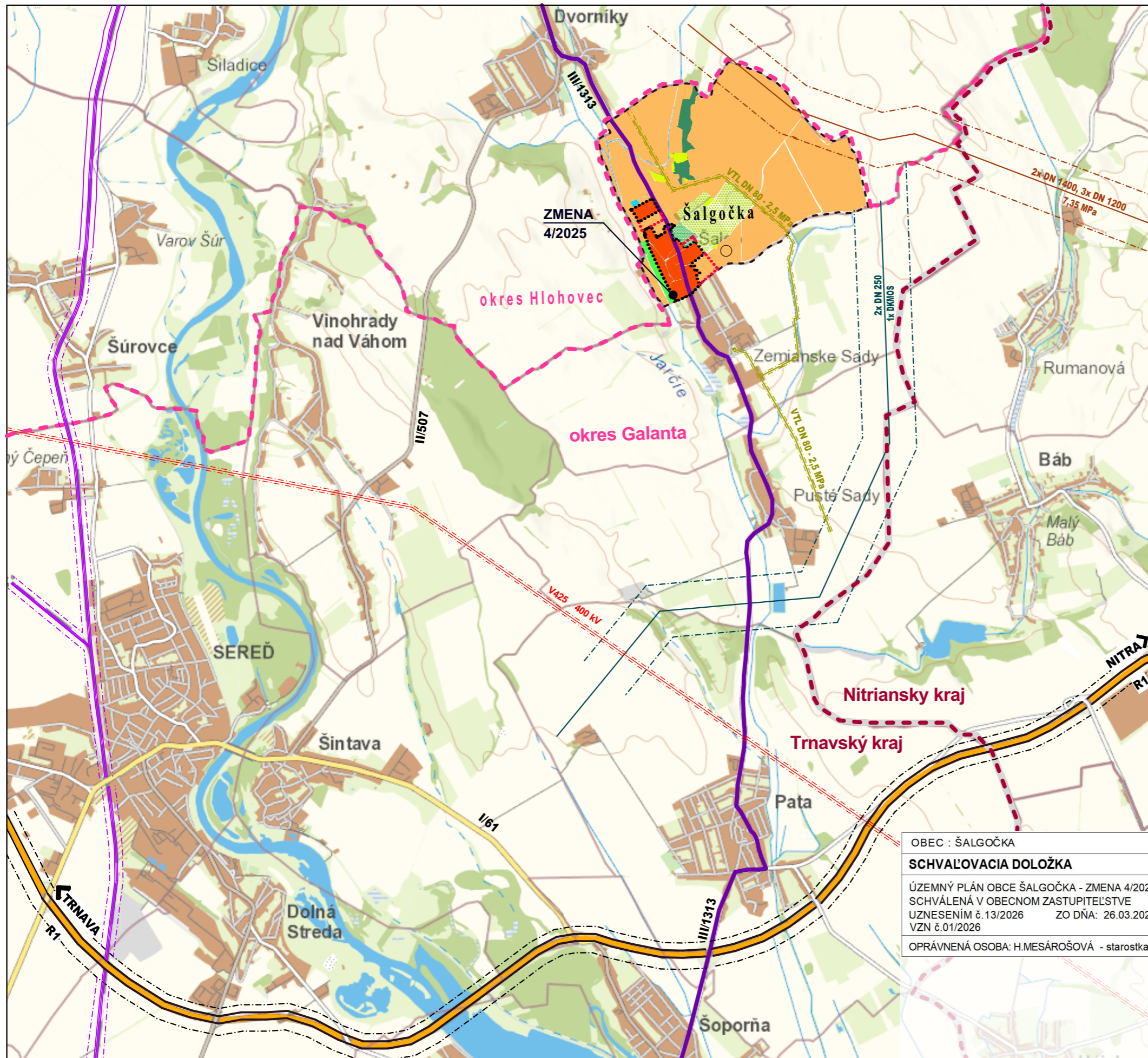

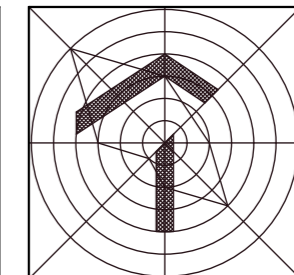


ÚZEMNÝ PLÁN OBCE ŠALGOČKA - ZMENY A DOPLNKY 4/2025



OBEC : ŠALGOČKA
SCHVAĽOVACIA DOLOŽKA
 ÚZEMNÝ PLÁN OBCE ŠALGOČKA - ZMENA 4/2025
 SCHVÁLENÁ V OBCENOM ZASTUPITELSTVE
 UZNESENÍM č.13/2026 ZO DŇA: 26.03.2026
 VZN č.01/2026
 OPRÁVNENÁ OSOBA: H.MESÁROŠOVÁ - starostka

JESTV. STAV	NÁVRH	VÝHLAD	
			HRANICA KRAJA
			HRANICA OKRESU
			HRANICA KATASTRA
			HRANICA ZASTAVANÉHO ÚZEMIA
			ZASTAVANÁ PLOCHA OBCE ŠALGOČKA
			LESY, TRVALO TRÁVNATÉ PORASTY
			VINOHRADY, SADY, ZÁHRADY
			VODNÝ TOK, VODNÁ PLOCHA
			ŽELEZNICA
			RÝCHLOSTNÁ CESTA R1
			KOMUNIKÁCIA I. TRIEDY
			KOMUNIKÁCIA II.TR.
			KOMUNIKÁCIA III.TR. , III/1313
			OCHRANNÉ PÁSMO ŽELEZNICE
			NADZEMNÉ VVN ELEKTRICKÉ VEDENIE 400 kV
			OCHRANNÉ PÁSMO VVN VEDENIA 25 m
			2x PRODUKTOVOD DN 250, 1x KÁBEL DKMOS
			OCHRANNÉ PÁSMO PRODUKTOVOD. VEDENÍ
			TRASA PREPRAVNEJ SIETE SPP - preprava, a.s.
			BEZPEČNOSTNÉ PÁSMO PREPRAV,SIETE 300 m
			VTL PLYNOVOD DN 80 - 2,5 MPa
			BEZPEČNOSTNÉ PÁSMO VTL PLYNOVODU 20 m
			OPUSTENÁ NELEGÁLNA SKLÁDKA



ZMENA 4/2025 - ČISTOPIS

ÚZEMNÝ PLÁN OBCE ŠALGOČKA

OBSTARÁVATEĽ : OBEC ŠALGOČKA
 SPRACOVATEĽ : A5 ATELIÉR ARCHITEKTÚRY A URBANIZMU TRNAVA

ŠIRŠIE VZŤAHY

HLAVNÝ RIEŠITEĽ : ING.ARCH. PETER ODNOGA

1:50 000

1

01/2026