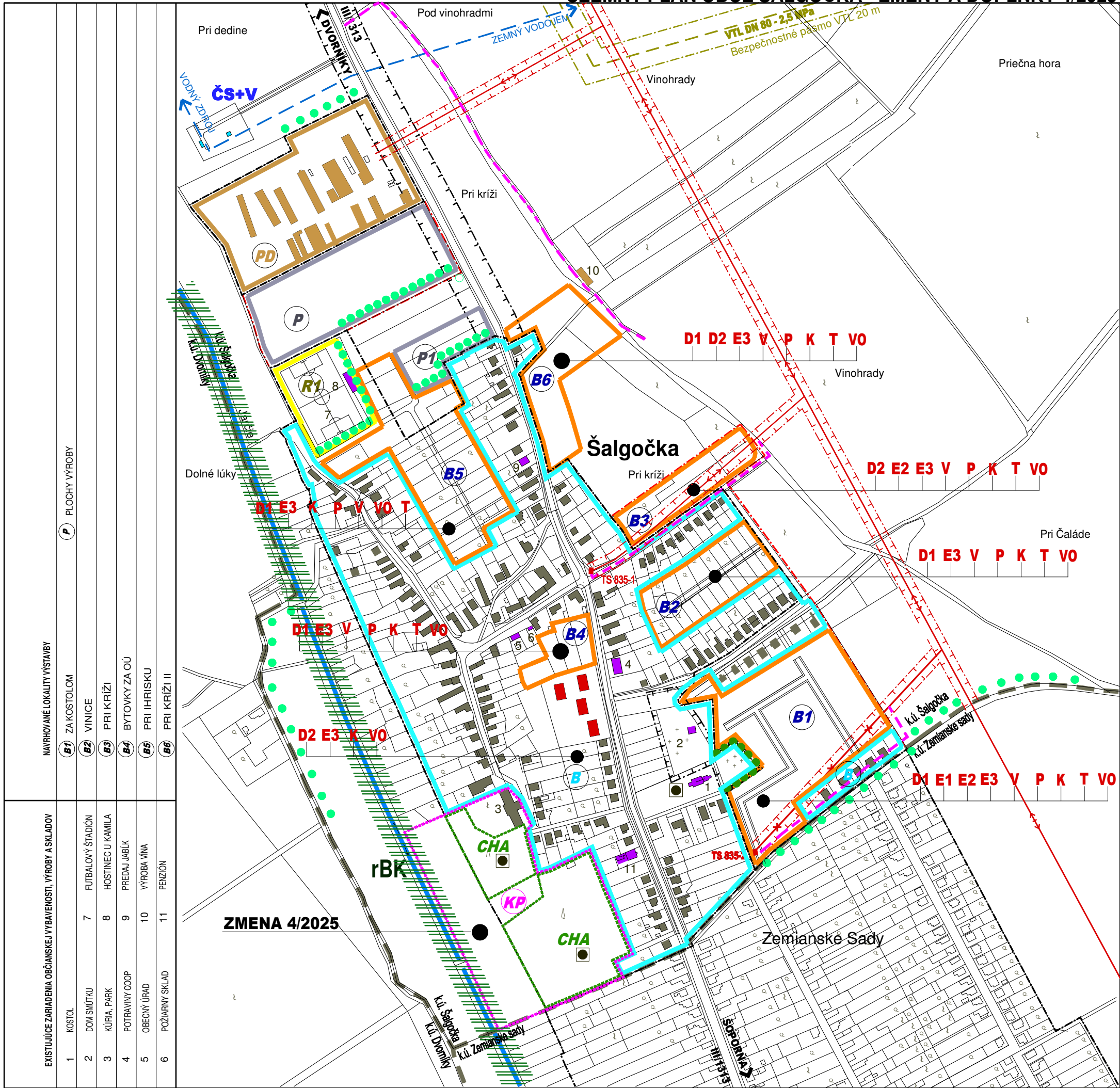

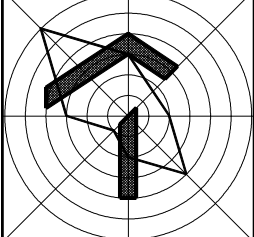



ÚZEMNÝ PLÁN OBCE ŠALGOČKA - ZMENY A DOPLNKY 4/2025



JESTV. STAV	NÁVRH	VÝHLAD	OPIS
			HRANICA KATASTRA
			HRANICA ZASTAVANÉHO ÚZEMIA
			HRANICA ZÁV.ČASTÍ - PLOCHY BÝVANIA
			ZA KOSTOLOM
			VINICE
			PRI KRÍŽI
			BYTOVKY ZA OÚ
			PRI IHRISKU
			PRI KRÍŽI II
			HRANICA ZÁV.ČASTÍ - VÝROBA, SKLADY
			HRANICA ZÁV.ČASTÍ - POLNOHOSP. VÝROBA
			HRANICA ZÁV.ČASTÍ - ŠPORT, REKREÁCIA
			KÚRIA, PARK
			NAVRHOVANÁ MIESTNA KOMUNIKÁCIA
			ÚPRAVA DOPRAVNÉHO PRIESTORU ULÍC
			VÝSTAVBA A REKONŠTRUKCIA TRAFOSTANÍC
			VÝSTAVBA A REKONŠTRUKCIA EL.SIETE VN
			VÝSTAVBA A REKONŠTRUKCIA EL.SIETE NN
			REALIZÁCIA KANALIZAČNEJ SIETE
			REALIZÁCIA PLYNOFIKÁCIE
			REALIZÁCIA VODOVODNEJ SIETE
			VÝST. A REKONŠTRUKCIA VEREJ.OSVETLENIA
			REALIZÁCIA TELEKOMUNIKAČNÝCH SIETÍ
			VEREJNOPROSPEŠNÉ STAVBY LÍNOVÉ
			LÍNOVÉ PRÍRODNÉ PRVKY / IZOLAČNÁ ZELEN'
			VODNÝ TOK, VODNÁ PLOCHA
			REGIONÁLNY BIODORIDOR
			ČERPACIA STANICA + VODOJEM
			VODOVODNÉ VÝTLAČNÉ POTRUBIE DN 150
			VTL PLYNOVOD
			TRAFOSTANICA
			VZDUŠNÉ ELEKTRICKÉ VN VEDENIE 22 kV
			KULTÚRNA PAMiatKA ÚKZP
			PLOCHA ZMENY - KÚRIA, PARK
			CHA - PARK - KULTÚRNA PAMiatKA ÚKZP
			OCHRANNÉ PÁSMA ROZNEHO DRUHU

PRILOHA č.2 K VZN.....

ÚZEMNÝ PLÁN OBCE ŠALGOČKA

OBSTARÁVATEĽ : OBEC ŠALGOČKA
SPRACOVATEĽ : A5 ATELIÉR ARCHITEKTÚRY A URBANIZMU TRNAVA

SCHÉMA ZÁVAZNÝCH ČASTÍ A VPS

HLAVNÝ RIEŠITEĽ : ING.ARCH. PETER ODNOGA

1:5 000 **10** 01/2026

- NAVROVANÉ LOKALITY VÝSTAVBY
- ZA KOSTOLOM
 - VINICE
 - PRI KRÍŽI
 - BYTOVKY ZA OÚ
 - PRI IHRISKU
 - PRI KRÍŽI II

- EXISTUJÚCE ZARIADENIA OBČIANSKEJ VYBAVENOSTI, VÝROBY A SKLADOV
- 1 KOSTOL
 - 2 DOM SMŤUTKU
 - 3 KÚRIA, PARK
 - 4 POTRAVINÝ COOP
 - 5 OBECNÝ ÚRAD
 - 6 POŽIARNY SKLAD
 - 7 FUTBALOVÝ STADIÓN
 - 8 HOSTINEC U KAMILA
 - 9 PREDAJ JABĹEK
 - 10 VÝROBA VINA
 - 11 PENZIÓN

ZMENA 4/2025