

Program hospodárskeho rozvoja a sociálneho rozvoja obce Šalgočka na roky 2024 - 2029



Zhotoviteľ: EPIC Partner a.s.

Komárno





ZÁKLADNÉ ÚDAJE

Názov:	Program hospodárskeho rozvoja a sociálneho rozvoja obce Šalgočka na roky 2024 – 2029
Územné vymedzenie:	Obec Šalgočka, okres Galanta, kraj Trnavský
Územný plán obce Červený Hrádok schválený	Áno
Dátum platnosti PHRSR:	2023-2029
Verzia:	1.0
Publikovaný verejne:	https://www.salgocka.sk/

Zámer spracovania PHRSR	
Názov spracovania dokumentu	Program hospodárskeho rozvoja a sociálneho rozvoja obce Šalgočka na roky 2024 – 2029
Forma spracovania	S pomocou externých odborníkov, za aktívnej pomoci zamestnancov a organizácií obci Šalgočka
Riadenie procesu spracovania	<p>Spôsob riadenia procesu spracovania: Spracovanie tohto dokumentu je postavené na postupe podľa „Metodiky na vypracovanie Programu hospodárskeho rozvoja a sociálneho rozvoja obce bol vypracovaný na základe zákona Národnej rady SR č. 539/2008 Z. z. o podpore regionálneho rozvoja (v znení č. 309/2014 Z. z., 378/2016 Z. z., 58/2018 Z. z., 313/2018 Z. z., 221/2019 Z. z., 134/2020 Z. z.),</p> <p>Súčasťou spracovania dokumentu je báza otvorenej spolupráce so všetkými zúčastnenými stranami vstupujúcimi do procesu počas spracovania. Spracovanie PHRSR je iniciované samosprávou obce Šalgočka.</p> <ol style="list-style-type: none">1. Vytvorenie riadiaceho tímu.2. Sumarizácia informácií o obci , vytvorenie, vyplnenie a analýza dotazníkov pre obec a pre osoby ktoré bývajú v obci.3. Vytvorenie pracovných skupín4. Práca na jednotlivých častiach PHRSR za aktívnej spolupráce zamestnancov obecného úradu obce Šalgočka a pracovnej skupiny.5. Zapojenie obyvateľov obce a komunikácia s nimi – možnosť vyjadrenia sa prostredníctvom dotazníkov v tlačenej či elektronickej forme, účasťou na pracovnej skupine ako ich členovia, účasťou na verejných stretnutiach k spracovaniu PHRSR, kontaktovaním zodpovedných zamestnancov obecného úradu, informovaním na internetových stránkach obce : https://www.salgocka.sk/
Obdobie spracovania	06/2023 – 08/2023
Financovanie spracovania	Zmluvná cena stanovená na základe zmluvy o dielo.

Obsah:



ÚVOD	1
2. ANALÝZA SÚČASNÉHO STAVU ROZVOJA OBCE	7
2.1 Sociálno-ekonomická analýza obce	11
2.2 Analýza vonkajšieho prostredia	26
2.3 Zhodnotenie realizovaných	32
2.4 SWOT Analýza.....	34
2.5 Kľúčové disparity a hlavné faktory rozvoja.....	38
3. STRATÉGIA ROZVOJA OBCE	40
3.1 Vízia rozvoja obce, ciele a priority	40
3.2 Opatrenia a aktivity	42
4. ROZVOJOVÉ PROJEKTY	47
4.1 Popis a obsah rozvojových projektov.....	47
4.2 Ukazovatele výsledkov a dopadov realizácie projektov	48
4.3 Projektové zámery.....	51
5. ZABEZPEČENIE REALIZÁCIE PHSR.....	60
5.1 Inštitucionálne a organizačné zabezpečenie implementácie	60
5.2 Model implementácie PHSR	62
5.3 Systém monitorovania a hodnotenia projektov	64
5.4 Harmonogram realizácie, akčný plán	66
6. FINANČNÝ PLÁN PHSR.....	67
6.1 Finančné zabezpečenie.....	67
6.2 Financovanie z fondov EÚ.....	69
6.3 Financovanie plánu obnovy a jeho komponentov.....	70
7. ZÁVER.....	85
Prílohy	87



1. ÚVOD

Dôvody a ciele spracovania dokumentu

Dokument s názvom "Program hospodárskeho rozvoja a sociálneho rozvoja obce Šalgočka na roky 2024 – 2029" je spracovaný ako strednodobý strategický plánovací dokument pre trvalo udržateľný rozvoj územia na základe zákazky obce. Účelom Programu hospodárskeho rozvoja a sociálneho rozvoja (ďalej len PHRSR) je vytvorenie rozvojového programu územia, ktorý vyjadruje ekonomické a sociálne záujmy jeho obyvateľov a zároveň je v súlade s prijatými nadradenými koncepciami vyššej úrovne. Cieľom PHRSR je spracovanie takého súhrnu cieľov a opatrení, ktoré napomáhajú zabezpečeniu udržateľného rozvoja územia a ktoré smerujú k uspokojovaniu potrieb súčasnej generácie bez toho, aby ohrozil možnosti uspokojovania potrieb budúcich generácií. Potrebu zabezpečenia PHRSR ustanovuje zákon č. 539/2008 Z. z. o podpore regionálneho rozvoja, (v znení č. 309/2014 Z. z., 378/2016 Z. z., 58/2018 Z. z., 313/2018 Z. z., 221/2019 Z. z., 134/2020 Z. z., 258/2021 Z. z.), Z. z., ktorý definuje Program hospodárskeho rozvoja a sociálneho rozvoja obce ako strednodobý programový dokument, obsahujúci analýzu hospodárskeho a sociálneho rozvoja obce, hlavné smery jej vývoja, ustanovenie cieľov, prvoradých potrieb a úloh vo všetkých oblastiach života obce. Súčasťou programu je aj návrh jeho administratívneho a finančného zabezpečenia. Zákon stanovuje aj úlohy, týkajúce sa vypracovávania, schvaľovania, zabezpečenia plnenia a pravidelného vyhodnocovania predmetného programového dokumentu. Pri spracovaní programu boli rešpektované zásady regionálnej politiky vlády Slovenskej republiky a princípy regionálnej politiky Európskej únie zakotvené najmä v nariadení Rady (ES) č. 1266/1999 (nariadenie o štrukturálnych fondoch). Program sociálneho, ekonomického a kultúrneho rozvoja obce Šalgočka je súčasťou sústavy základných dokumentov podpory regionálneho rozvoja v Slovenskej republike. Táto sústava je členená na strategické a programové dokumenty vypracovávané na úrovni štátu, sektorov, samosprávnych krajov, regiónov a obcí a programové dokumenty Európskej únie (pre využitie zdrojov predvstupových a štrukturálnych fondov).

Podpora regionálneho rozvoja sa uskutočňuje v súlade s programovaním na základe nasledujúcich opatrení/dokumentov/stratégií atď.:

Nadnárodná úroveň

-Agenda 2030

- Ciele politiky EÚ v programovom období 2021 – 2027
- Európska zelená dohoda (European Green Deal) publikovaná v decembri 2019, ktorá stanovuje plán opatrení s cieľom prechodu na plne klimaticky neutrálne hospodárstvo EÚ
- Energetický plán do roku 2050 COM (2011)
- Horizont Európa (2021 – 2027)

Národná úroveň

- Partnerská dohoda Slovenskej republiky na roky 2021 – 2027 je základný strategický dokument s celoštátnym dosahom, ktorý vypracuje Slovenská republika (ďalej len „SR“) za účasti partnerov a ktorým sa stanoví stratégia, priority a opatrenia pre účinné a efektívne využívanie prostriedkov z fondov politiky súdržnosti Európskej únie (ďalej len „EÚ“) na programové obdobie 2021 – 2027. PD SR uzatvorí Slovenská republika s Európskou komisiou (ďalej aj „EK“). podmienkach SR. Komponenty plánu obnovy: A) Zelená ekonomika, B) Vzdelávanie, C) Veda, výskum, inovácie, D) Zdravie, E) Efektívna verejná správa a digitalizácia
- Operačný program Slovensko 2021-2027 - Program Slovensko je strategický dokument s celoštátnym dosahom, ktorý bude implementačným dokumentom Partnerskej dohody SR na



programové obdobie 2021 – 2027 pre využívanie finančných prostriedkov z fondov súdržnosti EÚ. Je vypracovaný na princípe partnerstva s územnou samosprávou, akademickou obcou, súkromným sektorom, verejnosťou, vrátane mimovládnych organizácií a inými socioekonomickými partnermi. Riadiacim orgánom pre Program Slovensko je MIRRI SR,, ktoré je zodpovedné aj za riadenie a realizáciu programov cezhraničnej spolupráce, podporovaných z EFRR a zároveň plní úlohy Centrálného koordinačného orgánu (CKO). MIRRI SR bude delegovať výkon právomocí na 10 sprostredkovateľských orgánov. Program Slovensko má nasledujúce politické ciele:

- Politický cieľ 1 – Konkurencieschopnejšia a inteligentnejšia Európa vďaka presadzovaniu inovatívnej a inteligentnej transformácie hospodárstva a regionálnej prepojenosti IKT.
- Politický cieľ 2 – Zelenšia, nízko uhlíková s prechodom na hospodárstvo s nulovým čistým obsahom uhlíka a odolná Európa vďaka presadzovaniu čistej a spravodlivej energetickej transformácie, zelených a modrých investícií, obehového hospodárstva, zmiernenia zmeny klímy a adaptácie na ňu, predchádzania rizikám a ich riadenia a udržateľnej mestskej mobility.
- Politický cieľ 3 – Prepojenejšia Európa vďaka posilneniu mobility.
- Politický cieľ 4 – Sociálnejšia a inkluzívnejšia Európa vykonávajúca Európsky pilier sociálnych práv.
- Politický cieľ 5 – Európa bližšie k občanom vďaka podpore udržateľného a integrovaného rozvoja všetkých typov území a miestnych iniciatív.
- -Návrh Vizie a stratégie rozvoja Slovenska do roku 2030 - dlhodobá stratégia udržateľného rozvoja Slovenskej republiky – Slovensko 2030
- -Návrh národného investičného plánu Slovenskej republiky na roky 2018 – 2030 (MIRRI)
- -Východiskový návrh priorit SR pre politiku súdržnosti na programovacie obdobie 2021 –2027 (ÚPVII)
- - Konceptia územného rozvoja Slovenska (skrátene KURS)
- -Stratégia hospodárskej politiky SR do roku 2030 (MH SR)
- - Strategický plán rozvoja dopravy SR do roku 2030 (MDV SR)
- - Nízko uhlíková stratégia rozvoja SR do roku 2030 s výhľadom do roku 2050 (MŽP SR)
- - Zelenšie Slovensko - Stratégia environmentálnej politiky Slovenskej republiky do roku 2030 (MŽP SR)
- - Konceptia mestského rozvoja Slovenskej republiky do roku 2030 (MDV SR)
- - Integrovaný národný energetický a klimatický plán do roku 2030
-

Krajská úroveň

- Program hospodárskeho rozvoja a sociálneho rozvoja samosprávneho kraja (PHRSR TT 2022-2030), ktorý je strednodobý programový dokument, je v súlade s cieľmi a prvoradými potrebami ustanovenými v národnom pláne a s podkladom na vypracovanie príslušného regionálneho operačného programu. Jeho vypracovanie zabezpečuje samosprávny kraj.
- Plán udržateľnej mobility TTSK
- Konceptia rozvoja sociálnych služieb na území
- TTSK 2021-2023
- Nízko uhlíková stratégia Trnavskej župy
- Cyklotrasy v TTSK
- PDO TTSK

Miestna úroveň

- Program hospodárskeho rozvoja a sociálneho rozvoja obce Šalgočka



-



Implementácia

Implementácia Programu hospodárskeho rozvoja a sociálneho rozvoja obce Šalgočka je zložitý a náročný proces. Za jeho realizáciu so zabezpečením všetkých väzieb na strategické a programové dokumenty SR a EÚ budú zodpovední predstavitelia samosprávy obce Šalgočka. Návrh spôsobu implementácie bude treba doplniť v súlade s organizačnou štruktúrou samosprávneho úradu, jeho kompetenciami v nadväznosti na vývoj v oblasti legislatívy, predovšetkým v oblasti nakladania s finančnými prostriedkami. Pri posudzovaní jednotlivých projektov sme použili procesnú analýzu, ktorej hlavným cieľom bolo analyzovať proces premeny vstupov pomocou použitia súboru finančných, ľudských a technologických zdrojov.

Finančné zabezpečenie

V zmysle zákona č. 539/2008 Z. z. o podpore regionálneho rozvoja (v znení č. 309/2014 Z. z., 378/2016 Z. z., 58/2018 Z. z., 313/2018 Z. z., 221/2019 Z. z., 134/2020 Z. z.), sa financovanie regionálneho rozvoja realizuje na troch úrovniach:

- ❖ Na mikroregionálnej úrovni je možné rozvojové aktivity financovať jedine združovaním zdrojov nižšej úrovne, čiže obcí. Samosprávy nemajú spoločný zdroj financovania. V súčasnej situácii je možné rozvojové aktivity financovať buď z rozpočtov jednotlivých obcí v prípade individuálnych projektov alebo združením financií viacerých obcí v prípade spoločných projektov.
- ❖ V prípade financovania projektov majúci význam v kontexte priorít celého kraja zohráva významnú úlohu Trenčiansky samosprávny kraj a financovanie inštitúcií v jeho zriaďovateľskej kompetencii.
- ❖ Ďalšími doplnkovými zdrojmi, ktoré možno definovať na úrovni jednotlivých aktivít sú predovšetkým štrukturálne fondy EÚ. Ich využitie v rámci jednotlivých aktivít je možné stanoviť len indikatívne bez určenia výšky požadovanej podpory s cieľom prispieť ku koordinácii realizácie rozvojových aktivít.

Pri zostavovaní finančného plánu a zaisťovaní finančnej podpory je potrebné zamerať sa na tie opatrenia, ktoré sú nedostatočne podporované zo štátneho rozpočtu, alebo nie sú podporované vôbec.

Pri zabezpečovaní základných potrieb občanov postupuje samospráva podľa zákona číslo 369/1990 Z.z. O obecnom zriadení a v zmysle zákona č. 138/1991 Zb. O majetku obcí v znení neskorších predpisov.

Na plnenie svojich úloh majú obce okrem finančných prostriedkov poukázaných od štátu v rámci delimitácie k dispozícii nasledovné financie: príjmy z miestnych daní a poplatkov, zdroje Štrukturálnych fondov Európskej únie v rámci programovacieho obdobia 2023 - 2029.

Podporné materiály

Pri vypracovaní Programu hospodárskeho rozvoja a sociálneho rozvoja obce Šalgočka boli použité aj prognostické údaje. Hlavnou úlohou prognostických údajov je podporiť vypracovanie tohto programu a zabezpečiť tým zvýšenie efektívnosti procesov strategického plánovania a kvality tohto dokumentu. Toto zabezpečenie je dané prepojením systému strednodobého výhľadu hospodárskeho a sociálneho vývoja a vecnej roviny strategického plánovania.

Obec Šalgočka má nasledovné možnosti čerpania mimorozpočtových zdrojov na dosahovanie svojich cieľov a priorít v zmysle stanovených tematických cieľov stratégie Európa 2020 a prioritných oblastí Pozičného dokumentu:

Partnerská dohoda

Európska zelená dohoda stanovila ambiciózný cieľ transformácie hospodárstva EÚ na udržateľnú budúcnosť a rámec pre dosiahnutie klimaticky neutrálneho a obehového hospodárstva najneskôr



do roku 2050. V tejto súvislosti sa Slovensko zaväzuje využívať fondy EÚ v rámci Partnerskej dohody Slovenskej republiky na roky 2021 – 2027 (PD SR) tak, aby sa dosiahol maximálny možný účinok: dodávania čistej, cenovo dostupnej a bezpečnej energie, urýchlenia prechodu na udržateľnú a inteligentnú mobilitu, mobilizácie priemyslu pre čisté a obehové hospodárstvo, budovania a obnovy budov efektívnym spôsobom z hľadiska energie a zdrojov, naplnenia ambície nulového znečistenia životného prostredia bez toxických látok, ochrany a obnovy ekosystémov a biodiverzity, zabezpečenia odolnosti regiónov a miest voči vplyvom zmeny klímy a iným v súlade s konkrétnymi iniciatívami v rámci Európskej zelenej dohody. Partnerská dohoda Slovenskej republiky na roky 2021 – 2027 (ďalej aj „PD SR“) je základný strategický dokument s celoštátnym dosahom, ktorý vypracuje Slovenská republika (ďalej len „SR“) za účasti partnerov a ktorým sa stanoví stratégia, priority a opatrenia pre účinné a efektívne využívanie prostriedkov z fondov politiky súdržnosti Európskej únie (ďalej len „EÚ“) na programové obdobie 2021 – 2027.

Európska územná spolupráca Pre programové obdobie 2021 – 2027 sa stanovilo päť osobitných cieľov politiky súdržnosti EÚ:

1. Inteligentnejšia Európa
2. Ekologickejšia, nízko uhlíková Európa
3. Prepojenejšia Európa
4. Sociálnejšia Európa
5. Európa bližšie k občanom.

Plán Obnovy

Jedným z prvých dokumentov na národnej úrovni v oblasti podpory regionálneho rozvoja je Plán obnovy a odolnosti Slovenskej republiky (ďalej aj ako „Plán obnovy“). Dokument bol pripravený za účelom efektívnejšieho vysporiadania sa s celospoločenskou hospodárskou a zdravotnou krízou v rámci územia Európskej únie a teda aj Slovenska. Dňa 13. 7. 2021 bol Plán obnovy schválený Radou pre hospodárske a finančné záležitosti a začalo sa s jeho implementáciou.

Tabuľka 2 Komponenty Plánu obnovy v piatich kľúčových oblastiach verejných politik

Zelená ekonomika
1 Obnoviteľné zdroje energie a energetická infraštruktúra
2 Obnova budov
3 Udržateľná doprava
4 Dekarbonizácia priemyslu
5 Adaptácia na zmenu klímy
Vzdelávanie
6 Dostupnosť, rozvoj a kvalita inkluzívneho vzdelávania na všetkých stupňoch
7 Vzdelávanie pre 21. storočie
8 Zvýšenie výkonnosti slovenských vysokých škôl
Veda, výskum, inovácie
9 Efektívnejšie riadenie a posilnenie financovania vedy, výskumu a inovácií
10 Lákavie a udržanie talentov
Zdravie
11 Moderná a dostupná zdravotná starostlivosť
12 Humánna, moderná a dostupná starostlivosť o duševné zdravie
13 Dostupná a kvalitná dlhodobá sociálno-zdravotná starostlivosť
Efektívna verejná správa a digitalizácia
14 Zlepšenie podnikateľského prostredia



I5 Reforma justície
I6 Boj proti korupcii a praniu špinavých peňazí, bezpečnosť a ochrana obyvateľstva
I7 Digitálne Slovensko (štát v mobile, kybernetická bezpečnosť, rýchly internet pre každého, digitálna ekonomika)
I8 Zdravé, udržateľné a konkurencieschopné verejné financie

Zdroj: Plán obnovy a odolnosti Slovenskej republiky, 2021, MF SR

Operačné programy Hlavnou zmenou v súčasnom programovom období eurofondoch je nový spôsob ich riadenia. V programovom období 2014-2020 sa európske peniaze investujú cez šesť operačných programov, ktoré riadi šesť rôznych ministerstiev. Ďalšie ministerstvá a inštitúcie sú zapojené do čerpania v pozícii sprostredkovateľských orgánov, ktoré vykonávajú časť prenesených úloh.

Operačný program Slovensko

Tento dokument slúži pre implementáciu Európskych štrukturálnych a investičných fondov na Slovensku pre roky 2021-2027. V súčasnosti je pripravený návrh smerovania, ktorý podrobnejšie špecifikuje 5 politických cieľov definovaných zo strany EÚ. Implementácia programu by sa mala začať v polovici roka 2022 (resp. po schválení príslušných dokumentov na národnej úrovni). Rozdelenie peňazí v Programe Slovensko je nasledovné:

Konkurencieschopnejšie a inteligentnejšie Slovensko: 1,89 miliardy eur

Zelenšie Slovensko: 4,2 miliardy eur

Prepojenejšie Slovensko: 2 miliardy eur

Sociálnejšie a inkluzívnejšie Slovensko: 3,25 miliardy eur

Európa bližšie k občanom: 400 miliónov eur

Fond pre spravodlivú transformáciu: 459 miliónov eur

Technická pomoc (financovanie administratívnych kapacít zapojených do čerpania): 410 miliónov eur

Štruktúra operačného programu Slovensko

Tabuľka 3 Návrh rozvojových opatrení OP Slovensko

Politický cieľ 1 – Konkurencieschopnejšia a inteligentnejšia Európa vďaka presadzovaniu inovatívnej a inteligentnej transformácie hospodárstva a regionálnej prepojenosti IKT.
1.1. Rozvoj a rozšírenie výskumných a inovačných kapacít a využívania pokročilých technológií
1.2. Využívanie prínosov digitalizácie pre občanov, podniky, výskumné organizácie a orgány verejnej správy
1.3. Posilnenie udržateľného rastu a konkurencieschopnosti MSP a tvorby pracovných miest v MSP, a to aj produktívnymi investíciami
1.4. Rozvoj zručností pre inteligentnú špecializáciu, priemyselnú transformáciu a podnikanie
Politický cieľ 2 – Zelenšia, nízko uhlíková s prechodom na hospodárstvo s nulovým čistým obsahom uhlíka a odolná Európa vďaka presadzovaniu čistej a spravodlivej energetickej transformácie, zelených a modrých investícií, obehového hospodárstva, zmiernenia zmeny klímy a adaptácie na ňu, predchádzania rizikám a ich riadenia a udržateľnej mestskej mobility.
2.1. Podpora energetickej efektívnosti a znižovania emisií skleníkových plynov
2.2. Podpora energie z obnoviteľných zdrojov v súlade so smernicou (EÚ) 2018/2001 vrátane kritérií udržateľnosti, ktoré sú v nej stanovené
2.3. Rozvoj inteligentných energetických systémov, sietí a uskladnenia mimo transeurópskej energetickej siete (TEN-e)
2.4. Podpora adaptácie na zmenu klímy a prevencie rizika katastrof, ako aj odolnosti, a to s prihliadnutím na ekosystémové prístupy
2.5. Podpora prístupu k vode a udržateľného vodného hospodárstva



2.6. Podpora prechodu na obehové hospodárstvo, ktoré efektívne využíva zdroje
2.7. Posilnenie ochrany a zachovania prírody, biodiverzity a zelenej infraštruktúry, a to aj v mestských oblastiach a zníženie všetkých foriem znečistenia
2.8. Podpora udržateľnej multimodálnej mestskej mobility ako súčasť prechodu na hospodárstvo s nulovou bilanciou uhlíka – uvedené opatrenie/oblasť sa bude naplňať prostredníctvom nasledujúcich aktivít: - Rozvoj verejnej dopravy (okrem cyklo dopravy) – Podpora cyklo dopravy – Bratislava železničný uzol
Politický cieľ 3 – Prepojenejšia Európa vďaka posilneniu mobility.
3.1. Rozvoj inteligentnej, bezpečnej, udržateľnej a intermodálnej siete TEN-T (európske koridory) odolnej proti zmene klímy
3.2. Rozvoj a posilňovanie udržateľnej, inteligentnej a intermodálnej vnútroštátnej, regionálnej a miestnej mobility odolnej proti zmene klímy, vrátane zlepšeného prístupu k TEN-T a cezhraničnej mobility
Politický cieľ 4 – Sociálnejšia a inkluzívnejšia Európa vykonávajúca Európsky pilier sociálnych práv.
4.1. Zvyšovanie účinnosti a inkluzívnosti trhov práce a prístupu ku kvalitnému zamestnaniu rozvíjaním sociálnej infraštruktúry a podporou sociálneho hospodárstva
4.2. Zlepšenie rovného prístupu k inkluzívnym a kvalitným službám v oblasti vzdelávania, odbornej prípravy a celoživotného vzdelávania rozvíjaním dostupnej infraštruktúry, vrátane posilňovania odolnosti pre dištančné a online vzdelávanie a odbornú prípravu
4.3. Záruky pre mladých – uvedené opatrenie/oblasť sa bude naplňať prostredníctvom nasledujúcich aktivít: Zamestnanosť, vzdelávanie a integrácia mladých
4.4. Zabezpečenie rovného prístupu k zdravotnej starostlivosti a zvýšením odolnosti systémov zdravotnej starostlivosti vrátane primárnej starostlivosti a podpory prechodu z inštitucionálnej starostlivosti na rodinnú a komunitnú starostlivosť
4.5. Potravinová a materiálna deprivácia – uvedené opatrenie/oblasť sa bude naplňať prostredníctvom nasledujúcich aktivít: Riešenie materiálnej deprivácie
4.6. Sociálne inovácie a experimenty – uvedené opatrenie/oblasť sa bude naplňať prostredníctvom nasledujúcich aktivít: Sociálne inovácie a experimenty
Politický cieľ 5 – Európa bližšie k občanom vďaka podpore udržateľného a integrovaného rozvoja všetkých typov územia miestnych iniciatív.
5.1. Budovanie administratívnych a analyticko-strategických kapacít miestnych a regionálnych orgánov
5.2. Kvalitnejšie verejné politiky a otvorené vládnutie
5.3. Prevencia negatívnych spoločenských javov a vytváranie bezpečného fyzického prostredia obcí, miest a regiónov
5.4. Regionálna a miestna infraštruktúra pre pohybové aktivity, voľný čas, cykloturistiku
5.5. Zlepšovanie manažmentu, služieb a infraštruktúry podporujúcich kultúrne dedičstvo, komunitný rozvoj a udržateľný cestovný ruch
Podpora národných kultúrnych pamiatok, vrátane kultúrnych a prírodných pamiatok zaradených v Zozname svetového dedičstva UNESCO a príprava na hosťovanie akcie Európske hlavné mesto kultúry 2026 sa zvažujú ako operácie strategického významu.
Zdroj: OP Slovensko, MIRRI SR, 2022

Uplatnenie integrovaného prístupu

Prístup - 1

Rôzne aspekty života obce Šalgočka– environmentálny, hospodársky, sociálny a kultúrny – sú



vzájomne prepojené a úspech v rozvoji samospráv možno dosiahnuť len prostredníctvom integrovaného prístupu. Opatrenia týkajúce sa fyzickej obnovy sa v PHRSR skombinovali s opatreniami na podporu vzdelávania, hospodárskeho rozvoja, sociálneho začleňovania a ochrany životného prostredia. Predpokladom toho je rozvoj silných partnerstiev medzi miestnymi obyvateľmi, občianskou spoločnosťou, miestnym hospodárstvom a rôznymi úrovňami správy. Takýto prístup je osobitne dôležitý v súčasnosti vzhľadom na vážnosť problémov, pred ktorými momentálne samospráva stojí. Tieto problémy siahajú od konkrétnych demografických zmien cez dôsledky hospodárskej stagnácie v súvislosti s tvorbou pracovných miest a sociálnym pokrokom až po dôsledky zmeny klímy. Reakcia na tieto problémy bude mimoriadne dôležitá na dosiahnutie inteligentnej, udržateľnej a inkluzívnej spoločnosti.

Prístup – 2

PHRSR obce Šalgotčka integruje všetky dokumenty na miestnej úrovni ako aj ciele a priority národných strategických dokumentov a dokumentov EÚ. PHRSR obce Šalgotčka vychádza a integruje strategické dokumenty na národnej úrovni ako Partnerská dohoda, ktorá určuje stratégiu, priority a podmienky SR na využívanie fondov EÚ tak, aby sa dosiahli základné priority stratégie Európa 2030.

Prístup – 3

Integrovaný prístup bol uplatnený pri procese spracovania strategického dokumentu, kde boli zohľadnené predstavy, potreby a požiadavky jednotlivých zainteresovaných skupín ako sú obyvatelia, rozpočtové a príspevkové organizácie zriadené v rámci pôsobnosti obce Šalgotčka, mimovládne organizácie, záujmové skupiny obyvateľov, podnikateľské subjekty, obec a jej jednotlivé orgány: poslanci OZ, komisie. Integrovaný prístup bol uplatnený v prípravnej fáze spracovania PHRSR, prostredníctvom dotazníkového prieskumu pri jednotlivých skupinách. Následne bol integrovaný prístup uplatnený v rámci schvaľovacej fázy PHRSR, kde bol návrh dokumentu zaslaný zainteresovaným skupinám na záverečnú úpravu, doplnenie a odsúhlasenie.

Prístup – 4

Integrovaný prístup bol uplatnený v prípade finančného zabezpečenia jednotlivých priorít a cieľov. Financovanie sa realizuje z viacerých zdrojov – verejných a súkromných. Verejné zdroje uplatňujú integrovaný prístup z hľadiska horizontálneho ako aj vertikálneho. Z horizontálneho hľadiska predstavuje kombinovanie viacerých možných zdrojov EÚ (Operačných programov). Z vertikálneho hľadiska sú integrované zdroje EÚ, úrovne SR, VÚC a nakoniec na najnižšej úrovni miestnej samosprávy.

Metodológia tvorby dokumentu

Programové a strategické plánovanie je metóda používaná na koordináciu jednotlivých činností, ktoré súvisia s plánovaním, realizáciou a vyhodnocovaním aktivít. Proces strategického plánovania predstavuje súbor nadväzujúcich činností, ktoré sú riadené tak, aby viedli k naplneniu určených a logicky na seba nadväzujúcich výstupov. Začína sa mapovaním územia, následnou analýzou, pokračuje definovaním cieľov, formulovaním programovej časti a spracovaním návrhu procesu implementácie stratégie.

Tento dokument je vytvorený na princípoch využitia participatívnych metód a odráža potreby spolupráce obce a občanov v území. Analytická časť plánu je spracovaná na základe informácií a údajov zhromaždených riešiteľskou organizáciou zo spracovaných údajov obce, z odbornej



literatúry, internetu a údajov poskytnutých predstaviteľmi samosprávy.
Strategická a programová časť je spracovaná na základe vzájomnej korelácie výstupov spracovaných obce, PHRSR TSK a potrieb a požiadaviek zástupcov obce Šalgočka.

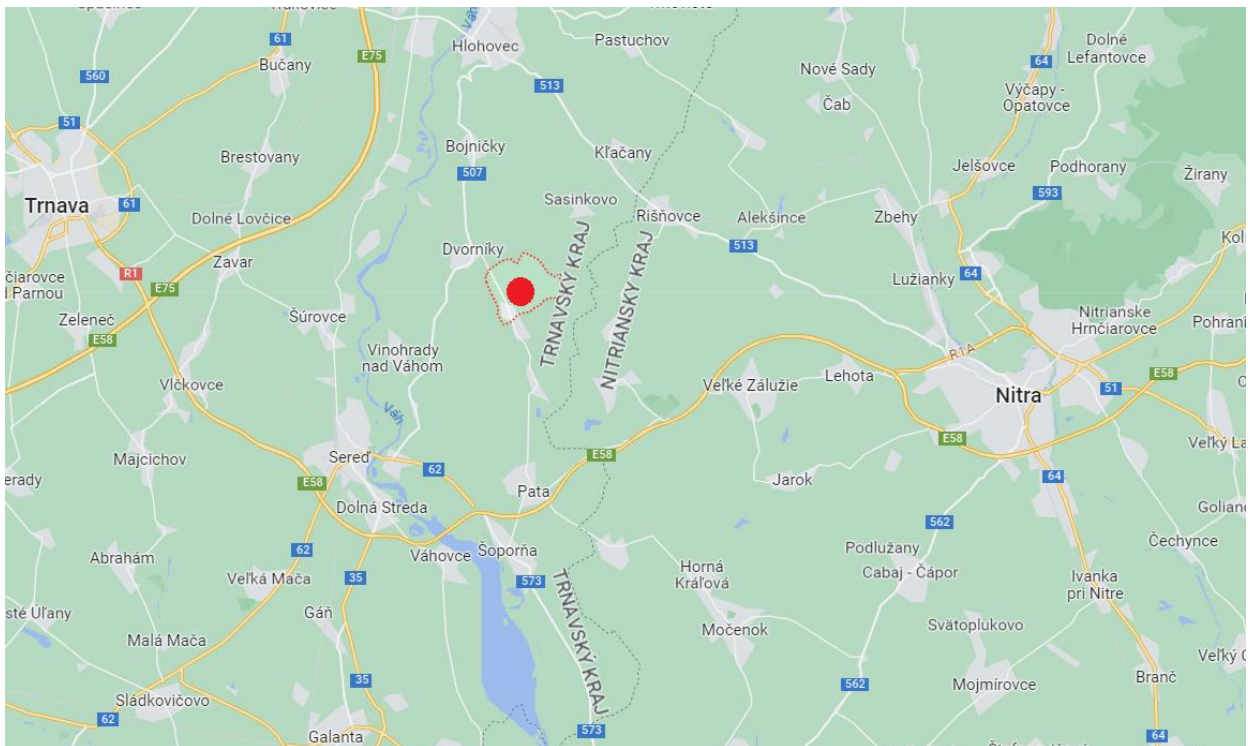


2 . ANALÝZA SÚČASNÉHO STAVU ROZVOJA OBCE

Poloha obce:

Obec Šalgočka leží v západnej časti Slovenska, v centrálnej časti Trnavského samosprávneho kraja, v okrese Galanta, v severnej oblasti Podunajskej nížiny, podoblasti Podunajskej pahorkatiny, v jej severnej časti v Nitrianskej - Zálužianskej pahorkatiny.

Obrázok č. 1: Poloha obce Šalgočka v regióne



Zdroj: google.sk (2023)

Prístupnosť obce dopravnými koridormi k okresnému mestu Galanta je 24 km (24 min.), ku krajskému mestu Trnava je 34 km (30 min.) a k hlavnému mestu SR – Bratislava je cca 77 km (55 min.), dostupnosť najbližšieho medzinárodného mesta európskeho významu – Viedeň je 152 km (1,5 hod.).

Obec je najsevernejšou obcou okresu Galanta, kataster obce susedí s katastrami obcí okresov Nitra v Nitrianskom samosprávnom kraji a Hlohovec v Trnavskom samosprávnom kraji. Od západu až po severovýchod susedí s obcami Hlohoveckého okresu Dvorníky a Sasinkovo, na



východe susedí s obcou Rumanová v Nitrianskom okrese a na juhu s obcou Zemianske Sady v rámci okresu Galanta.

Rozlohou i počtom obyvateľov patrí obec Šalgočka medzi malé obce v kategórii obcí do 2000 obyvateľov, v druhej podskupine malých obcí do 500 obyvateľov. V súčasnosti má 467 obyvateľov (stav k 30.06.2023).



Obr. č. 2. Poloha obce v okrese Galanta.

Rozloha katastrálneho územia je 474,75 ha, priemerná hustota obyvateľstva je 97,74 obyvateľov / km².

Geologické podmienky:

Z hľadiska geomorfologického členenia sú pre lokalitu charakteristické úvalinové doliny a úvaliny nížinných pahorkatín a široké chrbty až plošiny s rovinným reliéfom. Úvalinové doliny sa vyskytujú pozdĺž potoka Jarčie, ktorý preteká cez stred katastra zo severu na juh. Tieto vznikli predovšetkým na slabo spevnených menej odolných horninách na styku pohorí a nížin v kotlinách. Sklon reliéfu sa na území katastra pohybuje od 1 do 6 stupňov. Nadmorská výška v strede obce je 160 m n.m.



Klimatické podmienky:

Obec Šalgočka sa nachádza v teplej klimatickej oblasti v teplom, suchom okrsku s miernou zimou s dlhším slnečným svitom, priemerná teplota v januári sa pohybuje okolo -3°C . Trvanie slnečného svitu vo vegetačnom období presahuje v priemere 1200 hodín za rok. Počet letných dní v roku sa pohybuje od 60 do 70. Z hľadiska klimatických typov má obec nížinný typ klímy s miernou intenzitou teplôt. Táto klíma je prevažne teplá, suchá až mierne suchá. Teplota v zimnom období sa pohybuje v priemere od $-1,5$ až do -4°C . Priemerné teploty v júli sa pohybujú od $18,5 - 19,5^{\circ}\text{C}$. Amplitúda teplôt na tomto území dosahuje $21,5$ až 24°C . Kataster obce leží v Podunajskej nížine, ktorá je našou najsuchšou oblasťou, v oblasti spadne v priemere 587 mm zrážok ročne. Nad územím obce prevláda SZ smer prúdenia vetrov o sile v priemere cca $14 \text{ m}\cdot\text{s}^{-1}$. Priemerná oblačnosť v oblasti dosahuje 80 – 85% (december) a 40 – 45% (september). Trvanie snehovej pokrývky nepresahuje dĺžku 90 dní, priemerný úhrn potenciálneho výparu dosahuje 700 – 800 mm za rok.

Vodstvo a rastlinstvo:

Územie katastra obce sa nachádza v širšom povodí rieky Váh, ktoré patrí do úmoria Čierneho mora. Cez kataster preteká potok Jarčie, ktorý je ľavostranným prítokom Váhu s dažďovosnehovým režimom odtoku, má svoje najvyššie stavy vody v marci a v apríli. V najnižších polohách sa sneh topí viackrát za zimu, vysoký stav vody býva i v zimných mesiacoch, najmä vo februári. Najmenší odtok býva koncom leta a začiatkom jesene. Zamŕzanie riek v zimnom období začína medzi 21. až 31. decembrom, koniec je medzi 11. až 20. februárom.

Podzemná voda je striedavým typom vody - dopĺňanej podzemnými vodami zo susedných území a zo zrážok – terasy a sprašové pokrývy. V katastri obce sa nevyskytuje žiaden minerálny alebo termálny prameň, lokalita sa však nachádza v oblasti výskytu horúcich vôd. Nachádza sa tu však prameň pitnej vody, ktorý je využívaný Západoslovenskou vodárenskou spoločnosťou na zásobovanie obyvateľov pitnou vodou nielen v obci Šalgočka.

Územie katastra pôvodne pokrývali nížinné lužné lesy, teplomilné dubovo-cerové lesy a dubovo-hrabové lesy panónske. V súčasnosti je pôvodný lesný kryt odstránený, premenený na poľnohospodársku krajinu a potoky sú zregulované. Minimálne sa zachovali zostatky pôvodných korýt potokov s brehovými porastami a biotopmi. Obrábanú poľnohospodársku



pôdu osídľujú okrem pestovaných plodín burinové druhy rastlín. Okraje ciest, priestranstvá a skládky osídľujú rumoviskové druhy rastlín. Nakoľko najväčšiu časť katastra obce tvoria obrábané polia, zoocenóza typická pre biotop polí je v porovnaní s lesnými a lúčnymi biotopmi chudobná na druhy. Pre okolie vodných tokov je typická vlhkomilná fauna.

História obce:

Podľa archeologických názorov obec a jej okolie (Zemianske Sady a Pusté Sady) boli osídlené dávno ešte pred dobou bronzovou. Prvá zmienka o obci je z roku 1248, kedy je spomínaná ako

„Salgo“. V roku 1350 sa ako zemepán uvádza Mikuláš, syn Pavla Čorbu zo Šalgočky. V 16. storočí bol majiteľom obce Michal Šalgay. Obec patrila viacerým zemianskym rodinám, známe sú rodiny Davidovcov, Dezasseovcov, Šándorovcov, Appelovcov a Dessewffyovcov.


Názov obce sa v minulosti písal rôzne od r. 1248 napr. Salgo, 1350 Salgow, 1773 Salgocska, 1828 Salgótska, 1871 Salgowka, 1919 Šalgóčka, Šalgovka, 1927 Šalgočka. Pôvod názvu obce, ako aj jeho význam nie je dodnes známy.

Dominantou obce je rímskokatolícky kostol sv. Terézie Veľkej zo 17. storočia. Historicky zaujímavou stavbou je zemianska kúria Appelovcov prestavaná v klasicistickom štýle. Z Appelovcov najznámejší Gustáv (1804 - 1903) bol popredný poľnohospodársky odborník, preslávil Šalgočku chovom ušľachtilých arabských plnokrvných koní, bernského plemena hovädzieho dobytku, ako aj chovom oviec Merino. Založil mliečne hospodárstva na majeri Hetmén pri Šali, v Poľnom Kesove a Šalgočke, patrili medzi prvé tohto druhu na Slovensku. V novodobej histórii došlo v roku 1971 po prvý krát k územno-administratívnym zmenám - obec bola spolu s obcou Pusté Sady pričlenená k obci Zemianske Sady, ktorá sa stala spoločným administratívnym strediskom. Tento stav pretrval až do roku 1991, kedy sa obce Pusté Sady (1.1.1991) a Šalgočka (21.7.1991) osamostatnili.

Historicky patrila obec do nitrianskej župy, neskôr do okresu Sereď a od roku 1960 je súčasťou do okresu Galanta. Od roku 1991 je zaradená v Trnavskom samosprávnom kraji.



Obr. č. 3. Kostol a centrálna časť obce



2.1. Sociálno-ekonomická analýza obce

Demografická charakteristika

Vývoj osídľovania rast počtu obyvateľov obce Šalgočka je na základe historických podkladov dokumentovaná od roku 1590 kedy bolo o obci 16 domov. V roku 1715 sa spomínajú v obci vinice a 7 domácností schopných platiť dane. Podľa urbárskeho súpisu z roku 1769 mala obec 10 sedliakov, 45 želiarov a 7 podželiarov. V roku 1787 bolo v obci 38 domov s 263 obyvateľmi, v roku 1828 celkom 41 domov a 287 obyv., v roku 1900 mala obec 45 domov a 326 obyvateľov.

Obyvatelia sa zaoberali poľnohospodárstvom, vinohradníctvom a prácou na veľkostatkoch. Obec si zachovala poľnohospodársky charakter aj po roku 1918. V roku 1971 ju pričlenili k obci Zemianske Sady. Od roku 1991 je opäť samostatnou obcou. V súčasnosti (k



31.12.2015) má obec Šalgočka 449 obyvateľov a 182 domov, z toho 167 bytových a 15 nebytových objektov.

Obec je demograficky klasifikovaná v štruktúre obcí SR ako malá obec do 2000 obyvateľov zaradená v druhej podskupine malých obcí s počtom od 200 do 499 obyvateľov. Podľa klasifikácie Konceptie územného rozvoja Slovenska (KURS 2011) a Územného plánu regiónu Trnavského samosprávneho kraja (UPN-R TTSK, 2014), je zaradená ako obec posledného najnižšieho 9. stupňa centier osídlenia. Obec leží mimo okrajového pásma ťažiska osídlenia prvej úrovne, ktorým je krajské mesto Trnava. Bezprostredne susediaca obec Zemianske Sady je zaradená v predposlednom 8. najnižšom stupni centier osídlenia. Vývoj osídlenia v obci mal období 2012 – 2022 tendenciu nárastu 2,5 obyvateľa ročne.

Tabuľka č. 1: Vývoj osídlenia 2007-2015 (Zdroj: ŠÚ SR)

Rok	2022	2021	2020	2019	2018	2017	2016	2015	2014	2013	2012
Spolu	464	464	470	467	470	460	451	449	456	453	439
Muži	233	229	230	230	227	224	220	216	221	218	209
Ženy	231	235	240	237	243	236	231	233	235	235	230

Zdroj: ŠÚ SR (2023)

Príčinou nárastu počtu obyvateľov od roku 2012 je urbanizácia ale aj prirodzený prírastok obyvateľstva. Mierne prevažujúce pozitívne saldo migrácie (14) a prirodzený prírastok (15) zvýšil za sledované obdobie populáciu obce.

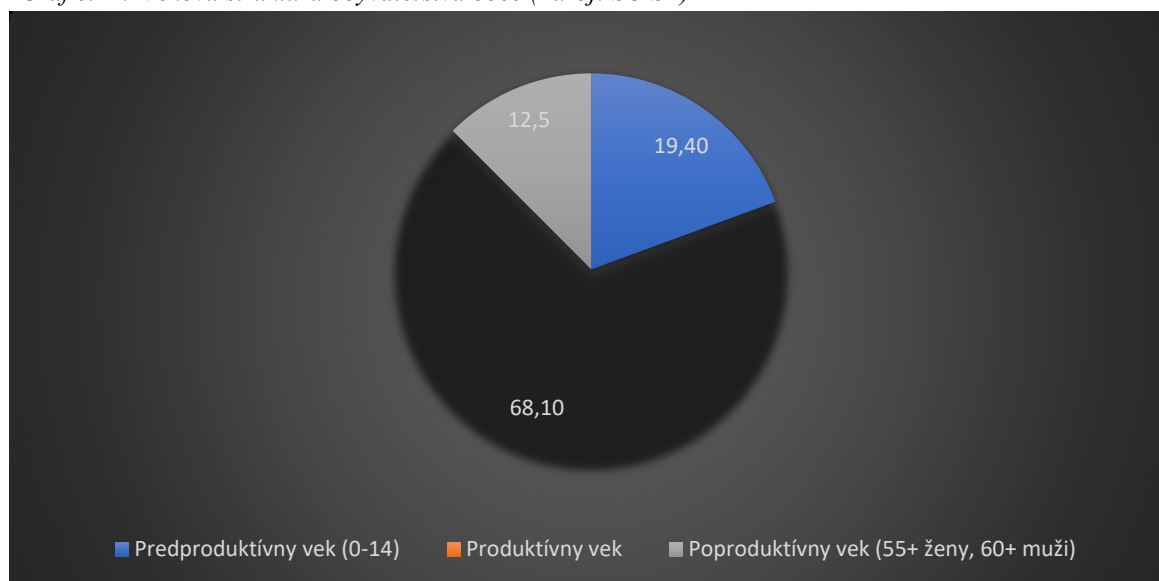
Tabuľka 3: Vývoj obyvateľov v obci (Zdroj: ŠÚ SR)

Rok:	2022	2021	2020	2019	2018	2017	2016	2015	2014	2013	2012
Narodení	6	4	5	7	7	9	4	3	2	8	2
Zomrelí	5	11	3	3	2	2	1	5	3	3	4
Prirodzený prírastok	1	-7	2	4	5	7	3	-2	-1	5	-2
Pristahovaní	23	19	17	8	16	11	10	7	10	12	9
Vystahovaní	24	13	16	15	11	9	11	12	6	3	9
Saldo migrácie	-1	6	1	-7	5	2	-1	-5	4	9	0
Celkový prírastok/ ubytok	0	-1	3	-3	10	9	2	-7	3	14	-2
Počet obyvateľov k 31.12.	464	464	470	467	470	460	451	449	456	453	439



Demografické ukazovatele obývanosti územia obce podľa vekovej skladby obyvateľov sú v porovnaní s okresným a krajským priemerom nasledovné:

Graf č. 1 : Veková štruktúra obyvateľstva obce (Zdroj: ŠÚ SR)



Štruktúra obyvateľstva vykazuje pozitívny charakter keďže v obci prevláda produktívna zložka (19,40%) obyvateľstva nad poproduktívnu zložkou (12,5%). Celkovo v obci prevláda produktívna zložka obyvateľstva (68,10%).

Vo vzdelanostnej štruktúre obyvateľstva došlo od roku 2007 podľa štatistického zisťovania v roku 2011 k významnému posilneniu úrovne vzdelania od základného k vyššiemu vzdelaniu, hlavne vyššiemu odbornému vzdelaniu s maturitou a vysokoškolskému vzdelaniu vid' tabuľka:

Tabuľka 4: Vzdelanostná štruktúra obyvateľstva (Zdroj: ŠÚ SR)

Úroveň vzdelania / Rok:	2011	%	2021	%
Zákl. vzdelanie	73	16,7	77	16,56
Stredné odborné (učňovské) vzdelanie (bez maturity)	161	36,8	150	32,26
Úplné stredné vzdelanie (s maturitou)	95	21,7	104	22,37
Vyššie odborné	4	0,9	19	4,09
Vysokoškolské	34	7,8	45	9,68
Bez vzdelania	70	16,0	60	12,9
Nezistené	0	0,0	10	0



Spolu:	437	100,0	465	100
--------	-----	-------	-----	-----

Vzdelanostná úroveň obyvateľstva v porovnaní s minulým obdobím roku 2011 sa zlepšila a % ľudí bez vzdelania, so základným vzdelaním a so stredným vzdelaním bez maturity kleslo. Naopak % ľudí s Úplným stredným, vyšším odborným a vysokoškolským vzrástlo, čo svedčí o zlepšujúcej sa vzdelanostnej úrovni obyvateľstva.

V národnostnej štruktúre obyvateľstva trvale dominuje obyvateľstvo slovenskej národnosti, zastúpenie obyvateľstva iných národností je minimálne, doplnkové, rast zahraničného prisťahovalectva sa v uplynulom programovom období vôbec neprejavil.

Tabuľka 5:
Národnostná
štruktúra
obyvateľstva
(Zdroj: ŠÚ SR)

Národnosť	2007	2011	2021
Slovenská	443	423	445
Maďarská	2	2	3
Rómska	0	2	0
Nemecká	3	2	2
Ostatné	1	0	1
nezistené	19	8	14
Spolu	468	437	465

V zložení obyvateľov podľa náboženského vyznania nedošlo oproti roku 2007 pri sčítaní obyvateľstva v roku 2011 k významným zmenám. Zachováva sa dominantné postavenie obyvateľov rímskokatolíckeho vierovyznania, pokles v tejto skupine bol cca 15 % najmä na úkor nárastu obyvateľov bez náboženského vyznania. V roku 2021 stále dominovala Rímskokatolícka cirkev, no s klesajúcou tendenciou. Naopak obyvateľstvo bez vyznania má stúpajúcu početnosť,

Tabuľka 6: Vývoj náboženského vyznania obyvateľstva (Zdroj: ŠÚ SR)

Náboženské vyznanie	2007	2011	2021
Rímskokatolícka cirkev:	412	351	334
Evanjelická cirkev augsburského vyznania:	6	12	8
Baptistická cirkev	3	0	0



Evanjelická cirkev metodistická	0	1	0
Gréckokatolícka cirkev	0	0	0
Bez vyznania	0	30	99
Ostatné	0	2	9
nezistené	47	41	15
Spolu:	468	437	465

Sociálna infraštruktúra

Zdravotná starostlivosť: V obci sa nenachádza žiadne zdravotnícke zariadenie, najbližšia súkromná ambulancia všeobecného praktického lekára pre dospelých je v susednej obci Zemianske Sady. Ostatné zdravotnícke služby zabezpečujú štátne a súkromné zdravotnícke zariadenia regionálneho a nadregionálneho charakteru v Seredi, Galante a v Trnave.

Sociálne služby: Opatrovateľská služba v obci nie je vykonávaná formou opatrovateliek, o občanov odkázaných na opatrovanie sa starajú rodinní príslušníci, ktorí túto činnosť vykonávajú prostredníctvom Úradu práce sociálnych vecí a rodiny v Seredi v spolupráci s obcou. Obec v záujme zníženia dopadu nezamestnanosti využíva inštitút verejno-prospešných prác formou organizovania aktivačných prác na oprave a údržbe obecného majetku, verejných priestranstiev a zelene. Tieto prispievajú k zveľadňovaniu obecného majetku a životného prostredia občanov.

Obec nezabezpečuje žiadnu formu ústavnej starostlivosti o starých občanov na území obce, na tento účel sa používajú zariadenia v regióne TTSK. V súvislosti s očakávaným vývojom obyvateľstva v poproduktívnom veku so zreteľom na jeho sociálnu a ekonomickú situáciu a zdravotný stav bude obec podporovať vznik súkromných zariadení s týmto zameraním.

Školstvo: V susednej obci Zemianske Sady sa nachádza Základná škola s Materskou školou, ktorá je samostatným právnym subjektom. Základná škola je plne organizovaná pre Zemianske Sady, Pusté Sady, Šalgočku.

Materská škola je jednotriedna, slúži ako spádové predškolské zariadenie pre 2 obce - Zemianske Sady a Šalgočku.

Obec sa podieľa z rozpočtu obce na financovaní Základnej ZŠ s MŠ.

Občianska vybavenosť a služby pre obyvateľstvo:

Základnú verejnú občiansku vybavenosť v obci tvorí budova obecného úradu, kultúrny dom, areál Futbalového štadióna so šatňami a sociálnymi zariadeniami, dom smútku, cintorín,



osvetlenie, miestne komunikácie a chodníky, pozemky pod a v okolí verejných budov, verejné priestranstvá. V obci sú vybudované nasledovné kapacity občianskej vybavenosti a služieb pre obyvateľstvo:

Tabuľka 7: Občianska vybavenosť a služby (Zdroj: vlastné údaje)

Druh občianskej vybavenosti / služby	Počet subjektov
Obecný úrad /správa vecí verejných, správa majetku	1
Kultúrny dom	1
Cintorín	1
Dom smútku	1
Športový areál – futbalové ihrisko a šatne	1
Kostol rímskokatolíckej cirkvi sv. Terézie Veľkej	1
Predajne potravinárskeho tovaru – zmiešaný tovar	1
Predajňa ovocia a výrobkov z ovocia a zeleniny	0
Pohostinstvo	0
Verejná zeleň s prvkami oddychovej zóny v centre obce	2
Opravná áut /cykloservis	1
Autobusová linky regionálneho významu, zastávky AD	1

Štruktúra služieb poskytovaných v obci plne neuspokojuje potreby jej obyvateľov a návštevníkov. Nie sú tu prevádzky verejného stravovania, ubytovania a služieb pre cest. ruch. Služby matričného úradu zabezpečuje obec sama na obecnom úrade. Obec je spádovou oblasťou pre spoločný stavebný úrad, daňový úrad a úrad práce v Seredi, pre okresný súd, okresný úrad životného prostredia a obvodné oddelenie hasičského a záchranného zboru v Galante, obvodné oddelenie polície v Šoporni a Vojenskú správu v Trnave.

Bývanie

Funkčné členenie osídlenia je takmer homogénne, má monofunkčný charakter s prioritnou obytnou funkciou. Pre zástavbu je historicky charakteristická výstavba vidieckych sídiel v skupinách okolo hlavných komunikácií – uličné typy osídlenia. Hlavnú os zástavby v



severovýchodným smerom tvorí hlavná cesta III. triedy 5076 lemovaná po oboch stranách rodinnými domami. Sídelnú kostru dopĺňajú priečne ulice a zástavby v nich orientované východo – západným smerom.

Aktuálne je v obci 182 budov s popisnými číslami, z toho 167 budov na bývanie a 15 nebytových objektov. Zo 167 budov na bývanie je v súčasnosti obývaných 148 budov, z toho 144 RD a 4 bytové domy so 16 bytovými jednotkami. Prechodne neobývaných je 19 RD.

Súčasná štruktúra domov a bytového fondu v zastavanom území obce je nasledovná:

Tabuľka 8: Bytový fond (Zdroj ŠÚ SR)

Názov ukazovateľa	Rok 2021
Objekty spolu	179
Z toho obývané	150
Z toho neobývané	29
rodinný dom	156
bytové domy /počet bytových jednotiek	4/16
polyfunkčná budova	1
ostatné budovy na bývanie	2
neskolaudovaný rodinný dom	2
ostatné	2

Neobývané domy sú prevažne využívané ako chalupy na rekreačné účely alebo sú v príprave na revitalizáciu, resp. predaj.

Individuálna výstavba RD v obci stále pokračuje v stavebných obvodoch určených územným plánom obce. Poslednú úpravu UPN vykonala obec vo forme Zmien a doplnkov UPN č. 2/2018, v súčasnosti v schvaľovaní. Obsahom zmien a doplnkov je zmena regulatívov využitia obytných zón v záujme urýchlenia výstavby rodinných domov v dvoch stavebných obvodoch.



Spolková činnosť, záujmové a spoločenské organizácie a združenia

V obci sú aktívne nasledovné občianske združenia, spoločenské organizácie a ich miestne spolky, zložky, kluby:

Tabuľka 9: Spolky a záujmové organizácie (Zdroj: RÚZ, vlastné údaje)

Názov	Činnosť, zameranie
TJ Poľnohospodár Šalgotarcs	Futbalová súťaž
Jednota dôchodcov Slovenska, MO	Záujmová činnosť
Slovenský klub zdravotne posilnutých	Záujmová činnosť
Miestna skupina Červeného kríža	Darcovstvo krvi
Spolok Matice Slovenskej	Spoločenská a záujmová činnosť

Žiadna zo spoločenských organizácií nemá vlastný majetok, na vykonávanie záujmovej činnosti využívajú po dohode so samosprávou zariadenia v majetku samosprávy, z jej rozpočtu sú spoločenské organizácie podľa disponibilných zdrojov aj dotované.

Rekreácia a šport

V obci je zriadený športový klub TJ Poľnohospodár Šalgotarcs, ktorý s podporou obce celoročne prevádzkuje a udržiava obecný športový areál pri futbalovom ihrisku, ktorý je k dispozícii občanom aj z okolitých obcí. Obec je napojená na Sereďskú cykloturistickú trasu. Obyvatelia obce využívajú na šport ihriská a školské telocvične, ktoré sa nachádzajú ZŠ s MŠ v Zemianskych Sadoch.

Cestovný ruch a turizmus

V obci nie je zriadené žiadne trvalé turistické zariadenie, ubytovanie ani stravovanie reštauračného typu pre verejnosť. Súčasný bytový fond sa na účely cestovného ruchu nevyužíva. Jediným zariadením vidieckeho turizmu na území obce je novo zriadená prevádzka „Pivnica“ RaVOD Pata, ktorá by mohla poskytovať služby sprístupnenia pôdohospodárstva a vinohradníctva a jeho bohatej histórie v lokalite, dosiaľ však len príležitostne pre uzatvorené spoločnosti návštevníkov, kapacity nie sú trvale prevádzkované ani verejne prístupné. Na individuálne rekreačné účely majiteľov sa využíva cca 10 RD, ktoré nie sú trvale obývané.



Kultúra

Dominantou obce je rímskokatolícky kostol sv. Terézie Veľkej zo 17. storočia, ktorý slúži na náboženské účely v rámci farnosti Dvorníky. Zaujímavou stavbou je zemianska kúria prestavaná v klasicistickom štýle – kúria Appelovcov, ktorá je spolu s príľahlým parkom v príprave na rekonštrukciu a využitie pre cestovný ruch, prípadne sociálne služby. Obec má kultúrny dom, ktorý je vyžívaný samosprávou i verejnosťou na kultúrno spoločenské akcie, ktoré pripravuje samospráva obce najmä v spolupráci so ZŠ s MŠ Zemianske Sady. Rozsah a náplň kultúrno spoločenských aktivít je bohatý, celoročný s vysokou účasťou verejnosti vrátane podielu miestnych podnikateľských subjektov na zabezpečení aktivít. Tradičné kultúrno spoločenské akcie sú organizované v spolupráci so susednými obcami Zemianske Sady a Pusté Sady. Na širší rozvoj miestnej kultúrnej, spoločenskej a záujmovej činnosti je potrebné zabezpečiť komplexnú vnútornú i vonkajšiu rekonštrukciu kultúrneho domu s cieľom zníženia energetickej náročnosti prevádzky. Obdobne je potrebné rekonštruovať obecné objekty futbalového štadióna a vybudovať prístrešok na zabezpečenie aktivít aj počas nepriaznivého počasia. Významným impulzom pre rast návštevnosti obce a zvýšenie kvality života i bývania môže byť pripravovaná revitalizácia verejných priestranstiev, osobitne vybudovanie spoločenskej záhrady za kultúrnym domom. Príprava i výsledky kultúrno spoločenských podujatí a aktivít samosprávy i miestnych spolkov pre verejnosť sú trvale prezentované na web stránke obce. Mimoriadne významná je v podmienkach obce tradičná územná spolupráca v lokalite, vrcholom ktorej sú tradičné Družobné dni obcí Šalgočka, Zemianske Sady a Pusté Sady s potenciálom ich rozšírenia na regionálnu pôsobnosť, Jesenná „Šarkaniáda“, „Rozprávkový les“.

Podnikateľské prostredie a miestna zamestnanosť

Podnikateľské prostredie v obci je rozvinuté primerane ekonomickej situácii, nedostatočné je najmä z hľadiska tvorby miestnej zamestnanosti a príjmov z miestnej ekonomiky do rozpočtu obce. Príčinou je, že popri miestnych podnikateľských subjektoch, drobní živnostníci vykonávajú z časti podnikanie popri zamestnaní, resp. zamestnávajú spravidla iba seba a len minimum zamestnancov. To nestačí na absorbovanie miestnej ponuky pracovných síl, cca dve tretiny z ekonomicky činného obyvateľstva odchádza za prácou



mimo obce. Väčšina obyvateľstva dochádza denne do zamestnania v okolitých centrách - Sereď, Hlohovec, Galanta, Trnava, Nitra, na ktoré je obec dostatočne dopravne prepojená.

Zamestnanosť a nezamestnanosť

Tak ako celá ekonomika SR prešla i obec obdobím nepriaznivého ekonomického vývoja s rastom nezamestnanosti v rokoch 1989 - 2001 spôsobeným redukciou pracovných miest poľnohospodárstve a v priemyselných podnikoch v okolí bez tvorby pracovných miest v obci. Najvyšší evidovaný stav uchádzačov o zamestnanie v obci bol v roku 2001 – celkom 46 osôb. V ďalších rokoch stav postupne klesal až na 11 osôb v roku 2007, odvtedy znovu stúpala, pričom sa aj vplyvom sociálneho systému sformovala skupina nezamestnaných, ktorí nemajú záujem o zamestnanie. Napríklad v roku 2013 bol celkový stav nezamestnaných v obci 53 osôb, z toho iba 33 evidovaných uchádzačov o zamestnanie – skoro 40 % nezamestnaných sa v platnom systéme podpory zamestnanosti o nové zamestnanie neuchádza. Ako môžeme vidieť na základe tabuľky nižšie, nezamestnanosť v obci klesla v priebehu rokov na 17 nezamestnaných, z čoho bolo 10 žien. Posledné sledované 3 roky, môžeme badať kolísavý priebeh nezamestnanosti.

Tabuľka č. 10: evidovaná nezamestnanosť v obci Šalgočka

Rok	2023		2022		2021	
	spolu	ženy	spolu	ženy	spolu	ženy
Abs.	17	10	23	14	20	9

Zdroj: UPSVAR (2023)

Tabuľka č. 11: Počet obyvateľov podľa zamestnania:

Profesia	abs	%
Príslušníci ozbrojených síl	3	1,5
Zákonodarcovia, riadiaci pracovníci	11	5,5
Špecialisti	23	11,5
Technici a odborní pracovníci	24	12
Administratívni pracovníci, úradníci	15	7,5



Pracovníci v službách a obchode	28	14
Kvalifikovaní pracovníci v poľnohospodárstve, lesníctve a rybárstve	3	1,5
Kvalifikovaní robotníci a remeselníci	16	8
Operátori a montéri strojov a zariadení	32	16
Pomocní a nekvalifikovaní pracovníci	12	6
Nezistené	33	16,5

Využitie krajiny

V katastri obce prevládajú druhy pôd, ktoré majú najlepšie vlastnosti na obrábanie a úrodnosť. Sú primerane prevzdušnené a majú priaznivý vodný režim, ktorý umožňuje čerpať rastlinám živiny z pôdy. Z pôdnych typov dominuje územiu černoziem. Patrí k najúrodnejším pôdam, ktorá sa vyvinula na sprašiach a dáva vysoké predpoklady na pestovanie náročných plodín ako sú pšenica, kukurica, jačmeň, repka olejná. Z hľadiska pôdno-geografických regiónov sa kataster obce nachádza v oblasti akumulácie humusu s vyluhovaním alebo pulzáciou karbonátov. Kvalita humusu je dobrá a humus dosahuje obsah 200 – 300 t na 1ha. Dobrá bonita pôdy a vhodné klimatické podmienky v území dávali už v minulosti dobré východisko pre rozvoj poľnohospodárstva.

Pestujú sa tu obilniny (jačmeň, raž, pšenica), cukrová a kŕmna repa, v menšej miere sa pestuje kukurica, strukoviny (hrach, fazuľa), mak a konope. V záhradách ale aj v chotári obce bol v minulosti dostatok ovocných stromov (jablone, hrušky, orechy, slivky). Tradíciu v území má pestovanie zeleniny pre domácnosť, vínná réva a v menšej miere egreše a ríbezle. Z poľnohospodárskych zvierat sa chovali kone, kravy, býky, kozy, domáca hydina a ošípané. Z pohľadu posudzovania ekologickej stability územia je kataster obce Šalgočka územím výrazne ekologicke nestabilizovaným (KES = 0,147), nakoľko v ňom dominuje intenzívne obrábaná orná pôda tvoriaca až 87 % plochy katastra, chýbajú lesné pozemky i ovocné sady. V štruktúre využívania katastrálneho územia obce došlo v uplynulom období k minimálnym zmenám, nedochádza k nadmerným záberom poľnohospodárskej pôdy na iné využitie, plocha zastavaného územia sa zanedbateľne znížila, v štruktúre poľnohospodárskej pôdy došlo k zvýšeniu ornej pôdy na úkor trvalých trávnych porastov.

Skladba katastrálneho územia a jej vývoj za minulé programové obdobie sú nasledovné:



Tabuľka 12: Skladba a vývoj katastrálneho územia obce (Zdroj: ŠÚ SR)

Druh pôdy/plochy (ha)	2007	podiel %	2014	podiel %	2022	podiel %
Celková výmera katastra	4747462	100	4747462	100	4747462	100
Poľnohospodárska pôda	4347916	91,58	4348083	91,59	4 332 951	91,27
Z toho: orná pôda	3765047	86,59	3783725	87,02	3 749 165	86,53
vinice	329161	7,57	328681	7,56	328 190	7,57
záhrady	125241	2,88	121315	2,79	118 484	2,73
trvalo trávnaté porasty	128467	2,95	114362	2,63	114 362	2,64
ovocné sady	0	0,00	0	0,00	22 750	0,53
Nepoľnohospodárska pôda	399546	8,42	399379	8,41	414 511	8,73
Z toho : lesný pozemok	0	0,00	0	0,00	0	0,00
vodná plocha	46624	11,67	44689	11,19	44 689	10,78
zastavané územie	283935	71,06	282976	70,85	295 947	71,40
ostatné plochy	68987	17,27	71714	17,96	73 875	17,82

V katastri prevláda u poľnohospodín pestovanie hustosiatych obilnín, kukurice, strukovín, repky olejky, slnečnice, koreninovej papriky, maku. Významné zastúpenie má pestovanie viniča na rozlohe cca 33 ha. Miestny agrosektor má potenciál pre kvalitatívnu reštrukturalizáciu a diverzifikáciu poľnohospodárstva nielen smerom k vyššiemu zhodnocovaniu agroproduktov z prvovýroby ale aj k rozvoju služieb pre rekreáciu a cestovný ruch.

Technická infraštruktúra Cestná doprava

Komunikačnou kostrou obce je štátna cesta III triedy 5076, ktorá prechádza celou obcou v celkovej dĺžke 2km. Na hlavnej ceste je z hľadiska dopravnej bezpečnosti nevyhnutné dobudovať chodníky vrátane rekonštrukcie odvodnovej siete a autobusových zastávok.



Dopravný skelet dopĺňajú súbežné a priečne spojovacie miestne komunikácie o celkovej dĺžke 4 km k priamej obsluhu objektov bytového a občianskeho charakteru. V obci sú vybudované chodníky v celkovej dĺžke 1,5km. Miestne komunikácie i chodníky sú v zlom technickom stave a vyžadujú rekonštrukciu a modernizáciu vrátane parkovacích miest a oddychových zón.

Spojenie obce s okolitými mestami je zabezpečené autobusovou dopravou a dostatočnou cestnou infraštruktúrou. Diaľnica D1 ako medzinárodný cestný ťah E75 Bratislava - Žilina s najbližšou mimoúrovňovou križovatkou Hlohovec/Trakovice je vzdialená cca 18 km.

Rýchlostná cesta R1 / E571 Nitra – Trnava s najbližšou križovatkou v Pate je vzdialená 7 km.

Autobusová hromadná doprava

Obec je napojená na verejnú sieť autobusovej dopravy autobusovými linkami regionálneho významu po štátnej ceste III. triedy 5076 Hlohovec - Sereď.

Železničná doprava

Obec nie je priamo napojená na železničnú sieť. Najbližšia železničná stanica k obci pre osobnú i nákladnú dopravu je stanica Hlohovec na trase Leopoldov - Nitra. Železničná uzlová stanica Leopoldov vzdialená cca 18 km leží na magistrálnej železničnej trati M.120 – Bratislava – Žilina, je dvojkoľajná, elektrifikovaná, modernizovaná pre rýchlosť 160km/h. Najbližšia lokálna železničná stanica je v Sereďi na trase Galanta -Leopoldov, Galanta-Trnava.

Letecká doprava

Najbližšie letisko sa nachádza v meste Piešťany s jednou betónovou vzletovou a pristávacou dráhou 2000 m. Nemá štatút medzinárodného letiska a je využívané na nepravidelnú prevádzku s kúpeľným centrom Piešťany. Najbližšie letisko medzinárodného významu s pravidelnou leteckou dopravou - Bratislava je vzdialené cca 70km.

Energetické siete Zásobovanie pitnou vodou

V obci je vybudovaný obecný vodovod (1972 – 1974), ktorý je v správe Západoslovenskej vodárenskej, a.s. Nitra. Vodovod je využívaný na 95%. V obci sa nachádza zdroj pitnej vody, ktorý je napojený na sieť Západoslovenskej vodárenskej spoločnosti.



Odvádzanie a zneškodňovanie odpadových vôd

Obec nemá vybudovanú kanalizáciu ani čističku odpadových vôd. Vzhľadom na reliéf obce sú vybudované zvodny na povrchovú dažďovú vodu. Vybudovanie kanalizačnej siete s optimálnym pripojením na existujúcu ČOV v susednej obci Zemianske Sady pri súčasnom rozšírení jej kapacity o 450 EO je kľúčovým rozvojovým projektom obce v oblasti environmentálneho rozvoja.

Zásobovanie elektrickou energiou

Obec je zásobovaná elektrickou energiou z jestvujúcich elektrických vedení z regionálnych energetických zdrojov v sieti ZSE. V obci sa nachádzajú 3 transformátory. Prípojky vedené k spotrebiteľom sú vzdušné, ojedinele pod zemou. Zmenami a doplnkami územného plánu č.1/2016 boli potvrdené výhľadové potreby rekonštrukcie energosiete prednostne ukladaním do podzemných káblov v zastavanom území.

Zásobovanie plynom

Obec Šalgočka je plne plynofikovaná (1994 – 1995), na plynový rozvod je napojených viac ako 95% domácností. Kapacity energetických zdrojov i rozvodnej siete sú i výhľadovo podtačujúce, resp. ich posilnenie je dostupné.

Telekomunikačné siete

Na území existuje pevná telefónna sieť Slovak Telecom a mobilné siete operátorov O2, T-Mobile, Orange i nového operátora 4ka. Digitalizáciou telefónnej siete sa zlepšila komunikačná dostupnosť a využitie internetu. Je vybudované mikrovlnné pripojenie na internet.

Životné prostredie Odpadové hospodárstvo

V obci je od roku 2005 zavedený separovaný zber prostredníctvom odpadových vriec na komodity plast, papier, textil a prostredníctvom kontajnerov rozmiestnených v obci na zber skla. Vývoz komunálneho odpadu realizuje firma MARIUS PEDERSEN prostredníctvom KOMPLEX – odpadová spoločnosť s.r.o. so sídlom v Pustých Sadoch v pravidelných intervaloch. Zber a likvidácia elektro odpadu, nebezpečného odpadu, pneumatík sú zabezpečené rovnako dodávateľsky. V obci sa nachádza zberňa kovového odpadu. Zber papiera je organizovaný v spolupráci so ZŠaMŠ v susednej obci a odovzdávaný do zberných



surovín. V obci sa nenachádza zberný dvor odpadu alebo riadená skládka komunálneho odpadu, neexistuje prevádzka na úpravu či zhodnocovanie odpadov. Chýbajúca skládka bioodpadov, hlavne orezov drevín a odpadu z verejnej zelene je riešená službami Komplex, OS, ktorej je obec spolu s ostatnými obcami severnej časti okresu Galanta od Serede spoluzakladateľom.

V obci sa nenachádza divoká skládka odpadu.

Ochrana ovzdušia

Obec patrí z hľadiska čistoty ovzdušia k nezaťaženým oblastiam a nevyžaduje v tomto smere osobitnú ochranu. Producentom látok znečisťujúcich ovzdušie sú len malé zdroje znečistenia - zariadenia dodávajúce doplnkovo tepelnú energiu pre obytné domy a prevádzky. Nakoľko je obec plne plynofikovaná nepredpokladá sa rast produkcie ani úniku týchto látok do ovzdušia.

Ochrana pôdy, fauny a flóry

Využívanie územia na enviromentálne prijateľné a rozvojovo vyhovujúce aktivity občanov i podnikateľských subjektov v katastrálnom území obce, ako aj ochrana pôdy, fauny a flóry je vykonávaná aktívnou územnosprávnou politikou samosprávy v súlade so záväznými regulatívmi územného plánu. Programové riadenie procesu skvalitňovania životného prostredia je zabezpečené aktualizáciou programu odpadového hospodárstva obce. Územným plánom obce sú v oblasti ochrany prírody a krajiny vyčlenené prvky ekologickej stability rBK 13 Jarčie - regionálny biokoridor tvorený vodným tokom s brehovými porastami.

Environmentálne riziká

Obec má mimoriadne priaznivé podmienky pre rozvoj vidieckeho bývania v čistom životnom prostredí. Podmienky pre bývanie a rast osídlenia neustále zlepšuje rozširovaním občianskej vybavenosti a služieb, rekonštrukciou obecného majetku s jeho využitím na kultúru, šport a záujmovú činnosť, renováciou miestnych komunikácií a dobudovaním chodníkov, parkovísk, detských ihrísk a oddychových zón. Environmentálne riziká na území obce sú popísané v platnom ÚPN. Pri náhodných privalových dažďoch je problém s ich udrжанím v regulovaných brehoch potoka Jarčie v nízko položených častiach obce. Sústavné ohrozenie zo strany povrchových vôd obyvateľom obce ani výhľadovo nehrozí.



Najväčšie environmentálne riziko predstavuje potenciálna možnosť radiačnej havárie jadrového zariadenia v JE Jaslovské Bohunice. Územie patrí do ochranného pásma jadrovej elektrárne Jaslovské Bohunice (3. zóna havarijného plánovania 21 km). Obec leží mimo priameho dosahu potenciálnej havarijnej záplavy územia v prípade narušenia celistvosti vodohospodárskeho diela Liptovská Mara. Územie obce sa nachádza v oblasti s nízkou hladinou radónového žiarenia.

Potenciálne ohrozenie obce z lokálnych zdrojov z titulu havárií pri preprave nebezpečných látok po ceste III. triedy 5076, ktorá prechádza centrom obce, je riešené ochrannými pásmami. Obec uplatnením programového riadenia UPN i PHRSR minimalizovala riziko nesystémového využívania alebo narušenia plánovaných proporcií využívania územia.

2.2. Analýza vonkajšieho prostredia

Obec leží na severovýchodnom okraji tzv. Stredoeurópskeho regiónu (hospodársky priestor s počtom obyvateľov cca 5,5 mil., s hlavnými pólami rozvoja Bratislava, Viedeň a Brno), regiónu s vysokým potenciálom rozvoja. Z hľadiska dlhodobej perspektívy rozvoja územia je poloha obce priaznivá - pozícia Trnavského samosprávneho kraja, okresu Galanta i samotnej obce v stredoeurópskom regióne sa v súčasnosti v súlade s celkovým posilňovaním rozvojového potenciálu Slovenska sústavne zlepšuje.

Obr. č. 4. Poloha obce v stredoeurópskom regióne.



Vonkajšie vplyvy na rozvoj regiónu a rozvoj obce:

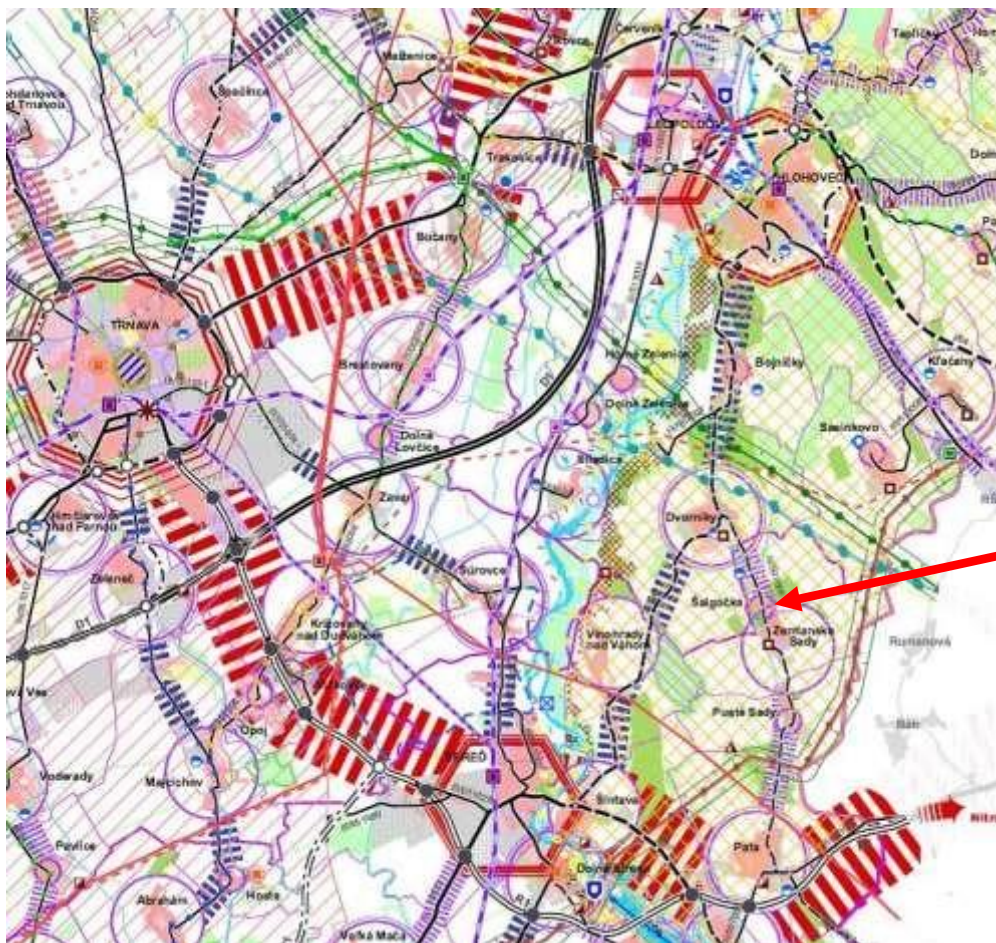
Národná stratégia regionálneho rozvoja SR 2020/30 (uznesenie vlády SR zo 14.5.2014), bola spracovaná a schválená Analýza rozvojového potenciálu regiónov SR a ich územných rozdielov na roky 2014 - 2020. Obsahom týchto strategických materiálov bola aktualizovaná Koncepcia územného rozvoja Slovenska (KURS 2011 v znení ZaD č.1.), ktorá určuje základnú kostru a smerovanie priestorového územného rozvoja Slovenska v medzinárodných a celoštátnych súvislostiach.

Podmienky rozvoja územia stanovené v KURS 2011 v regióne podrobnejšie rozpracováva Územný plán rozvoja regiónu Trnavského samosprávneho kraja (UPN-R TTSK). Podľa UPNR TTSK schváleného uznesením č. 149/2014/08 zo dňa 17.12.2014 a ktorého záväzná časť bola vyhlásená všeobecne záväzným nariadením TTSK č. 33/2014 z 17.12.2014 **je rozvojové postavenie obce Šalgotčka v regióne TTSK v rámci KURS 2011 nasledovné:**



Obec je zaradená do poslednej 9. skupiny rozvojových centier osídlenia. Jej postavenie je charakterizované ako centrum osídlenia s komplementárnou úlohou ponuky špecifických funkcií vo vyváženom polycentrickom vývoji TTSK.

Obr. č. 5. Zaradenie obce v štruktúre centier osídlenia KURS 2011



(Zdroj: UPN-R TTSK – čistopis vykres 2 KUN.pdf)

Komunikačná spojnica obcí - cesta III. triedy 5076 v úseku Pata – Dvorníky tvorí rozvojovú os 5. najnižšieho stupňa regionálnych smerov rozvoja TTSK. Z obce Pata sa napája na hlavnú rozvojovú os 1. stupňa KURS 2011 Bratislava – Trnava – Nitra, jej blízkosť a dobrá dostupnosť je najvýznamnejším rozvojovým faktorom polohy obce v regióne.

Ako základné funkcie obce ako centra osídlenia 9. stupňa sú špecifikované:

- urbanizované centrú menšieho rozsahu určené na bývanie vo vidieckom prostredí so základnou občianskou vybavenosťou,
- ako lokálne centrú hospodárskych aktivít najmä primárneho sektoru (poľnohospodárstvo) a terciálneho sektoru (služby pre obyvateľstvo a cestovný ruch), podporujúce trvalú starostlivosť o krajinu a rozvoj krajiny zelene,
- centrú pre alokáciu rekreačných, turistických, agroturistických a oddychových aktivít, rozvíjané na základe lokálnych a mikroregionálnych špecifik.



Mikroregionálnym centrom v lokalite je susedná obec Zemianske Sady zaradená v 8. o stupeň vyššej skupine centier osídlenia s doplnkovými funkciami voči okolitým obciam hlavne v oblasti základného školstva.

V katastrálnom území obce Šalgočka nie je podľa UPN-R TTSK plánovaná žiadna nová verejnoprospešná stavba regionálneho významu, územie je rozvojovo charakterizované ako pahorkatinná krajina prevažne bezlesná, poľnohospodárska s funkčným využitím prednostne na bývanie vo vidieckom prostredí, rekreáciu a cestovný ruch. Územie nie je (okrem jestvujúcich podzemných vedení tranzitného plynovodu PN75, VTL plynovod PN 25 v severnom cípe katastra na hranici s katastrom obce Sasinkovo, nadzemných vedení elektrickej siete a regionálnych rozvodov vody a plynu) dotknuté žiadnymi verejnoprospešnými stavbami.

Využitie územia na umiestnenie nových verejnoprospešných stavieb sa nepredpokladá.

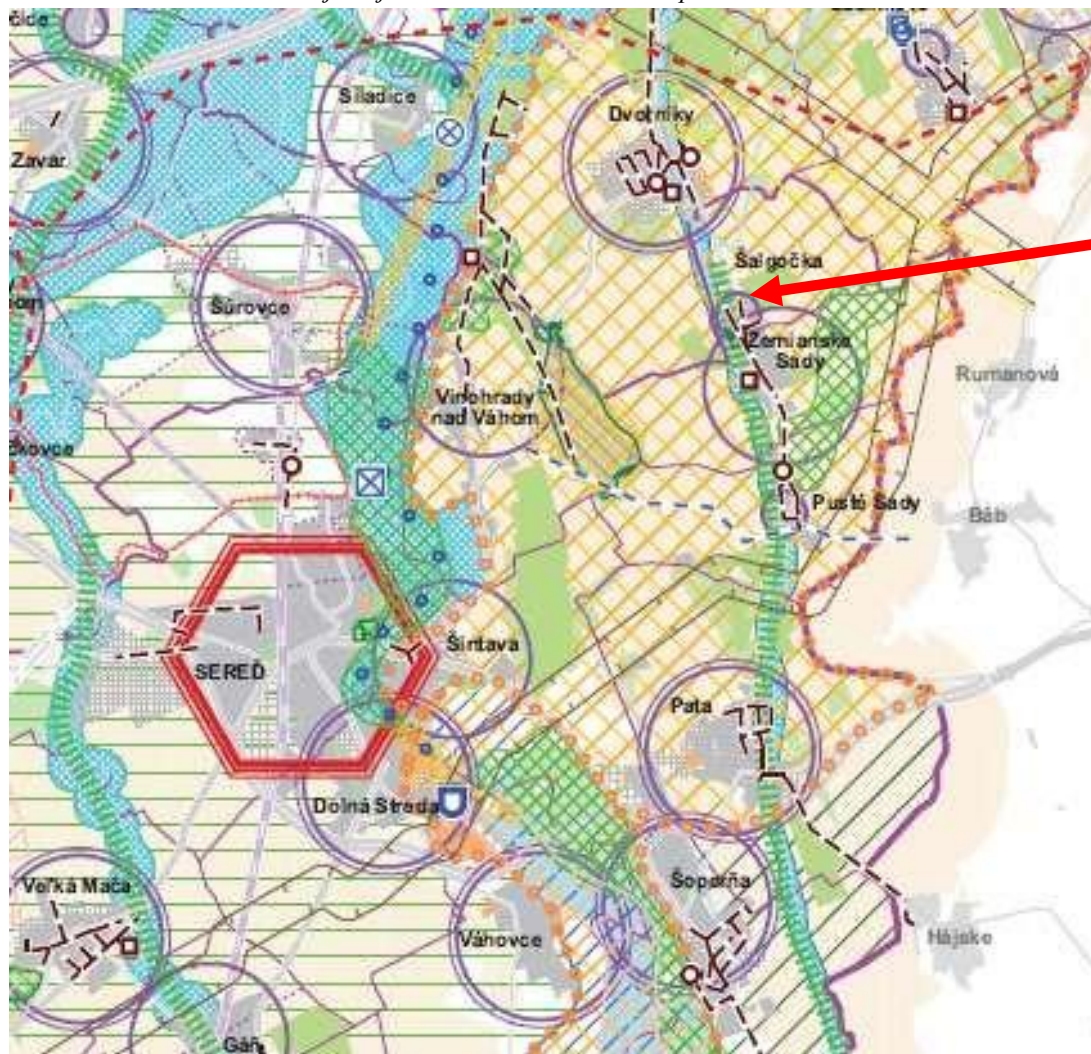


Obr. č. 6. Vonkajšie vzťahy – verejnoprospešné stavby v regióne
(Zdroj: UPN-R TTSK – čistopis)

V širších vzťahoch riešených v UPN-R TTSK (výkres 1 SV.pdf) leží obec v území tvoriacom pásmo s dominantnou funkciou bývania vo vidieckej zástavbe. Územie je charakterizované ako rekreačná krajina pahorkatinová, poľnohospodársko-vinohradnícka, doplnkovo lesná.



Obr. č. 7. Zaradenie obce v krajinnej štruktúre centier osídlenia podľa KURS 2011



(Zdroj: UPN-R TTSK – čistopis vykres 2 KUN.pdf)

Územie obce je v štruktúre rekreačných územných celkov Trnavského samosprávneho kraja zaradené ako súčasť rekreačnej krajinnej štruktúry Vinohradníckeho hlohoveckého rekreačného územného celku – RÚC 10, ktorý združuje obce od Šintavy po Hlohovec a Tekedľany na hranici s okresom Topoľčany s nasledovnou charakteristikou:

RÚC10 Vinohradnícky hlohovecký rekreačný územný celok patrí do rekreačnej krajinnej štruktúry (RKŠ) ako rekreačná krajina pahorkatinová hlohovecko-vinohradská poľnohospodárska /vinohradnícka. Tvorí ju pahorkatinová vinohradnícka krajina v okruhu obcí



Hlohovec – Bojničky – Dvorníky – Pata – Šintava – Pusté Sady – Vinohrady nad Váhom – Šalgočka – Sasinkovo – Klačany – Pastuchov – Horné Trhovište – Dolné Trhovište – Merašice – Horné Otrokovce – Dolné Otrokovce – Tekold'any – Tepličky – Zemianske Sady. Špecifikom územného riešenia rozvojových cieľov určených UPN – R TTSK je, že obec je zaradená ako súčasť Hlohoveckého vinohradníckeho rajónu v Malokarpatskej vinohradníckej oblasti a nie ako ostatné obce okresu Galanta v Šintavskom vinohradníckom rajóne, ktorý je súčasťou Nitrianskej vinohradníckej oblasti v rámci členenia základných vinohradníckych oblastí Slovenska.

V záväznej časti využitia územia a verejnoprospešných stavieb predpokladá UPN – R TTSK realizáciu kanalizačnej siete na území obcí Pusté Sady a Šalgočka s prečerpávacou stanicou v obci Pusté Sady a s napojením na existujúcu kanalizáciu a ČOV v Zemianskych Sadoch. To podporuje a obsahovo spresňuje technickú realizáciu formulovaného kľúčového rozvojového projektu obce v oblasti environmentálneho rozvoja – Vybudovanie splaškovej kanalizácie s napojením na existujúcu ČOV v obci Zemianske Sady.

Podľa záväznej časti UPN–R TTSK (časť I. Záväzné regulatívy územného rozvoja) v oblasti navrhovaných regionálnych centier osídlenia bude obec podporovaná ako centrum osídlenia 9. skupiny, ktoré zohráva v rozvoji TTSK komplementárnu úlohu ponukou špecifických funkcií.

Ako základné funkcie centier osídlenia 9. skupiny sú vymedzené:

- bývanie vo vidieckom prostredí s prevažujúcim poľnohospodárstvom,
- základná občianska vybavenosť,
- lokálne hospodárske aktivity najmä v primárnom a terciálnom sektore,
- plnohodnotné kvalitné podmienky bývania umožňujúce prácu doma,
- trvalá podpora starostlivosti o krajinu a rozvoj zelene,
- centrum osídlenia určené na alokáciu rekreačných, turistických, agroturistických a oddychových aktivít a
- centrum osídlenia rozvíjané na základe lokálnych a mikroregionálnych špecifik.



2.3. Zhodnotenie realizovaných opatrení rozvoja územia

Doterajšia stratégia a podpora rozvoja obce:

Obec má na svojom území vybudovanú základnú technickú infraštruktúru – energetické siete dostatočných kapacít, povrchovú stokovú sieť, dobré vonkajšie dopravné napojenie, vybudované miestne komunikácie a časť chodníkov.

Využíva zariadenia dostatočnej kapacity pre predškolskú výchovu a základné školstvo vrátane školskej jedálne v samostatnej združenej Základnej škole s Materskou školou v susednej obci Zemianske Sady. Budova Obecného úradu je čiastočne rekonštruovaná výmenou okien a dverí, komplexnú vonkajšiu i vnútornú rekonštrukciu vyžaduje budova kultúrneho domu, u ktorej boli renovované iba energetické zdroje a rozvody tepla, obdobnú komplexnú rekonštrukciu s využitím OZE a s cieľom úspor energií vyžaduje obecná budova šatní futbalového štadióna a rekonštrukcia domu smútku na cintoríne vrátane oplotenia, parkovacích plôch a zelene. V obci je iba čiastočne rozvinutá miestna hospodárska infraštruktúra, intenzifikáciou a diverzifikáciou k vyššiemu zhodnocovaniu agroprodukcie postupne prechádza miestne poľnohospodárstvo, chýbajú však služby pre obyvateľstvo a vôbec nie sú rozvinuté služby pre cestovný ruch – ubytovanie, stravovanie a voľnočasové vyžitie na vidieku, v prírode. Okrem prevádzok poľnohospodárskej prvovýroby a zberu a spracovania ovocia v súkromnom sektore pôsobia na území obce iba malé podniky v oblasti služieb stavebníctva, obchodu a drobných

výrob, ktoré spolu so živnostníkmi nevytvárajú stabilnú miestnu zamestnanosť. V podmienkach obce je spracovaný a uplatňovaný hlavný dokument územného plánovania - Územný plán obce, obsahujúci záväzné regulatívy funkčného a priestorového usporiadania územia s predpokladom využitia v dostatočnej časovej perspektíve, tento bol v roku 2015 novelizovaný, v súčasnosti je v schvaľovaní v znení ZaD UPN č. 1/2016. v záujme posilnenia výstavby vidieckych sídiel formou RD.

Obec má stabilizovaný vlastný systém samosprávy, fungovania základných verejných služieb a ich finančného zabezpečenia. Pri riešení disproporcií v základných potrebách a vo verejných službách, v správe majetku ako aj v obnove a rozvoji infraštruktúry obec funguje bez dlhov a úverov, je finančne stabilná a schopná splácať svoje záväzky. Samospráva má záujem o intenzifikáciu výroby a využitia vlastných a cudzích zdrojov najmä využitia



prostriedkov Eurofondov a štátnej pomoci ako súčasť prípravy a realizácie nových rozvojových aktivít obce v ďalšom období.

Obecné zastupiteľstvo v snahe intenzifikovať miestny rozvoj a jeho začlenenie do mikroregiónu s prepojením na euroregión obstaralo a uplatňuje v praxi i druhý základný plánovací a programový dokument – PHRSR, aktualizuje ho týmto programovým materiálom i na nové programové obdobie Eurofondov 2021 – 2027 s výhľadom do roku 2029. Návrh tohoto PHRSR výraznejšie podnecuje a vytvára priestor pre rozvoj aktivít podnikateľskej sféry.

Ex post hodnotenie doterajších opatrení realizovaných na zabezpečenie rozvoja obce:

Obec uplatňovala v uplynulom období priebežne princíp zaistovania trvale udržateľných aktivít a investičného rozvoja obce na báze vlastných zdrojov z príjmov obecného rozpočtu a z dotácií zo štátnych účelových zdrojov poskytovaných ústrednými orgánmi štátnej správy, Programu obnovy vidieka, Envirofondom a i.. K zlepšeniu občianskej vybavenosti prispeli čiastkové rekonštrukcie Kultúrneho domu a Obecného úradu, odstránenie environmentálnej záťaže – skládky pod Vinohradmi, modernizácia verejného osvetlenia a vybudovanie kamerového systému ochrany majetku obce a bezpečnosti občanov. V dostatočnom rozsahu sú vytvorené podmienky pre individuálnu výstavbu RD i jej ďalší rozvoj.

Ďalší rozvoj obce je podmienený urýchlením rekonštrukcie obecných budov, rekonštrukciou miestnych komunikácií a dobudovaním chodníkov a verejných priestranstiev ale hlavne realizáciou najvýznamnejšieho projektu podmieňujúceho dlhodobý priaznivý rozvoj obce projekt environmentálnej infraštruktúry – vybudovanie splaškovej kanalizácie a napojenie na ČOV v susednej obci Zemianske Sady so súčasným rozšírením jej kapacity o 450 EO.

V súkromnom sektore došlo k oživeniu tradícií pestovania ovocia, zeleniny a vinárstva najmä aktivitami firiem Hlivana, s.r.o. a OVIN a skupiny SHR.

Rozvoj obce stagnuje v službách pre cestovný ruch a turizmus – nie sú vybudované žiadne ubytovacie ani stravovacie zariadenia pre verejnosť a návštevníkov obce, nie sú vybudované cyklo ani turistické chodníky s napojením na blízke turistické trasy v Považskom Inovci resp. na Považskej cyklomagistrále okolo rieky Váh. Významným prínosom pre životné prostredie je dobre zavedený a priebežne podporovaný zber separovaného odpadu v obci i v



lokalite susedných obcí v rámci združenia KOMPLEX, o.s. čím sa zhodnocujú výsledky strategického partnerstva obcí v pôvodnom „Združení obcí Zem. Sady, Pusté Sady a Šalgočka za účelom separácie odpadu“ s reálnym zámerom posilnenia enviroopatrení v lokalite pre trvalé riešenie zberu a zhodnocovania bioodpadu ako nadstavby individuálneho kompostovania občanmi.

V rozvoji obce je významným impulzom spresnenie rozvojových zámerov v oblasti agrosektora a súkromného podnikania v službách pre cestovný ruch a využitia historických pamiatok v novom PHRSR. V rámci súkromného podnikania občanov - SZČO sa nerozšíril dostatočne sortiment základných služieb pre obyvateľstvo hlavne v službách pre voľný čas a cestovný ruch, drobných výrobných a remesiel.

Realizované aktivity a projekty v rozvoji bývania vytvorili podmienky pre rast osídľovania a tým i rast vlastných zdrojov obce – daňových príjmov a poplatkov. I pre nové programové obdobie sú vytvorené dostatočné podmienky pre rast osídľovania výstavbou rodinných domov vo viacerých stavebných obvodoch i v zástavbe. Do priamej účasti na príprave a realizácii rozvojových zámerov obce, financovania verejných aktivít a do priamej realizácie projektov pre súkromný sektor sa podnikateľské subjekty zapájali iba príležitostne, spolupráca s nimi v regionálnom rozvoji priniesla významnejšie výsledky len v spoluúčasti na kultúrnych a spoločenských podujatiach organizovaných samosprávou.

Vyhodnotenie plnenia PHRSR obce Šalgočka v r. 2015 – 2023 je v nasledujúcej tabuľke:

Celkový počet projektov:	32
Realizované projekty	22
Nerealizované projekty	12

2.4. SWOT analýza

SWOT analýza obsahuje analýzu silných a slabých stránok obce, jej príležitostí rozvoja a ohrození. Prezentuje poznatky získané v analytických zisťovaniach a v hodnotiacich postupoch. Je orientovaná na ľudské zdroje, technickú infraštruktúru, občiansku infraštruktúru, životné prostredie, bývanie, ekonomiku a služby, rekreácie, šport, turizmus, cestovný ruch, históriu a kultúru. Prezentuje výsledky makroekonomickej a sociálno-ekonomickej analýzy a zlučuje výsledky analýzy vnútorného a vonkajšieho prostredia v cieľovej oblasti.



SWOT analýza – silné a slabé stránky

Silné stránky:	Slabé stránky:
<ul style="list-style-type: none">➤ vybavenosť obce inžinierskymi sieťami - verejný vodovod, plynofikácia, elektrina, telekom➤ dostupné zabezpečenie základných sociálnych služieb v oblasti základného školstva a predškolskej výchovy , ambulantná zdravotná starostlivosť➤ dostatočná dopravná dostupnosť na hlavné dopravné ťahy D1 a R1, dostupnosť mesta Sereď a krajských miest Trnava a Nitra➤ veľmi dobré prírodné dispozície pre rozvoj rekreácie a agroturizmu, pre šport, rekreáciu a cykloturistiku➤ udržiavané životné prostredie, zabehnutý triedený zber odpadu➤ dostatočné priestorové kapacity a uzemným plánom pripravené lokality pre výstavbu rodinných domov vo vidieckom prostredí➤ zaradenie obce v Rekreačnom územnom celku RUC 10 - Vinohradnícky hlohovecký rekreačný územný celok v rámci UPN – R dobré prírodné dispozície a tradície v oblasti poľnohospodárstva, ovocinárstva a vinárstva	<ul style="list-style-type: none">➤ nevybudovaná kanalizácia s napojením na ČOV➤ nevyhnutnosť obnovy obecných budov,➤ nevyhnutné rekonštrukcie povrchov MK a dobudovania chodníkov➤ nerozvinutý agroturizmus, chýbajúce ubytovacie zariadenia, chýbajúce stravovacie zariadenia pre turizmus➤ chýbajúce služby pre obyvateľstvo (opravy a údržba, remeslá, služby pre relax a oddych)➤ nedostatok investičného kapitálu z vlastných zdrojov obce➤ nutnosť riešenia trvalého zhodnocovania bioodpadu posilnením siete zberných miest a ich vybavenosti

Na základe vyhodnotenia účinkov a dopadov vyššie určených silných a slabých stránok rozvoja obce boli následne formulované tieto rámcové rozvojové príležitosti v lokalite a potenciálne ohrozenia plánovaného priaznivého budúceho rozvoja obce:



príležitosti:	ohrozenia:
<ul style="list-style-type: none">➤ podpora rozvoja nových podnikateľských aktivít v obci (doplnenie sortimentu služieb a remesiel)➤ podpora budovania kapacít pre cestovný ruch a turizmus (ubytovanie a stravovanie, voľnočasové aktivity)➤ využitie finančných zdrojov z EÚ, dotácií ŠR na obnovu verejných budov➤ rekonštrukcia miestnych komunikácií, chodníkov a verejných priestranstiev➤ využitie nových stavebných obvodov vymedzených v UPN na výstavbu RD➤ priaznivý rast obyvateľstva podporou rozvoja bývania➤ potenciál využitia diverzifikácie poľnohospodárskej výroby na umiestnenie drobných výrobných zariadení ŽP➤ napojenie obce na turistické trasy, cyklotrasy, náučné chodníky➤ vysoký potenciál osídľovania ako príležitosť pre rast dopytu - kvality a sortimentu miestnych služieb➤ možnosť komplexne riešiť problematiku odkanalizovania a čistenia odpadových vôd v celej lokalite rozšírením ČOV v susednej obci Zemianske Sady	<ul style="list-style-type: none">➤ nedostatok pracovných príležitostí v obci a následná migrácia obyvateľov➤ pokles záujmu o bývanie v obci z titulu nedostatočného sortimentu a kvality miestnych služieb➤ pretrvávajúca veľká administratívna náročnosť pre získanie financií zo štátnych dotácií a z fondov EÚ➤ časté zmeny v legislatíve, nestabilita podmienok pre financovanie obce, školstva a mamoškolskej činnosti➤ zhoršujúci sa stav obecných stavieb➤ nezapojenie obce do MAS, nedostatočné zapojenie obce do regionálnej spolupráce➤ neriešenie rozvojových potrieb vybudovania kanalizácie s potenciálom pripojenia na ČOV Zem. Sady



Vyššie uvedená SWOT analýza prezentuje na súčasnej úrovni poznania výsledky sociálnoekonomickej analýzy doterajšieho vývoja obce a analýzy výsledkov a dopadov už realizovaných opatrení. Prezentuje vyvážený pohľad na minulosť, súčasnosť i na predpokladanú a reálne ovplyvniteľnú, cieľovo orientovanú budúcnosť obce.

Usporiadáním do štyroch kvadrantov predurčuje SWOT analýza východiská na formuláciu rozhodujúcich disparít a určujúcich faktorov ďalšieho vývoja a pre formulovanie konečnej aktuálnej stratégie rozvoja obce.

Tieto výsledky a východiská možno použiť i v budúcnosti pri implementácii stratégie rozvoja, resp. pri jej budúcom aktualizovaní alebo spresňovaní pre ďalšie obdobie.

SWOT analýza vytvára predpoklady, aby v rovnako prehľadnej štruktúre bola formulovaná aj stratégia budúceho vývoja obce, t.j. aby určila:

- ako zachovať, resp. rozvíjať silné stránky obce,
- ako odstraňovať, resp. eliminovať jej slabé stránky,
- ktoré z budúcich príležitostí možno využiť pre jej ďalší rozvoj,
- akými aktivitami možno čeliť očakávaným ohrozeniam jej ďalšieho rozvoja.

Zo SWOT analýzy vychádza nasledujúce určenie kľúčových disparít a hlavných faktorov rozvoja obce na nové programové obdobie.



2.5. Kľúčové disparity a hlavné faktory rozvoja

Za kľúčové disparity možno na základe vykonanej analýzy vo vzájomnom vzťahu považovať:

zlý technický stav obecných budov	nedostatok zdrojov v rozpočte obce na komplexné ukončenie rekonštrukcie a modernizácie obecných budov a ich vnútorného vybavenia
rozšírenie sortimentu a kvality služieb pre bývanie a služieb sociálnej a zdravotnej starostlivosti, rozvoj občianskej vybavenosti a verejných služieb revitalizáciou a modernizáciou verejných budov	nedostatok zdrojov v rozpočte obce na rekonštrukciu a modernizáciu obecných budov a technickej infraštruktúry (Kanalizácia, MK a CH) podmieňujúcej rozvoj obce
profesijne orientovaná skladba obyvateľstva (externý priemysel, doplnkovo poľnohospodárstvo)	dochádzka za prácou mimo obce u cca 2/3 ekonomicky činného obyvateľstva
chýbajúce služby pre obyvateľstvo a cestovný ruch, remeselné činnosti	nedostatok miestnych pracovných príležitostí
Neúplne rozvinuté podnikateľské aktivity, podnikateľské prostredie a jeho podpora	Nepripravenosť rozvojových projektov súkromných podnikateľov a nevyužívanie cudzích zdrojov vrátane fondov EÚ
dostatočné územné dispozície pre rast bývania v rodinných domoch, dostatočné priestorové možnosti pre rozvoj chalupárstva a agroturizmu	individuálne záujmy obyvateľov, nezáujem o podnikanie v oblasti cestovného ruchu a služieb pre CR
dobré prírodné i dopravné dispozície pre návštevnosť obce a pre rozvoj cestovného ruchu	nevybudované ubytovacie a stravovacie kapacity a služby pre voľnočasové aktivity
udržiavané životné prostredie, tiché vidiecke osídlenie bez priemyselného zaťaženia	Nevybudovaná kanalizácia s napojením na ČOV, nedoriešená likvidácia biologického odpadu a chýbajúce obecné kompostovisko / spoločný zberný dvor bioodpadu
Dobré miestne technické i sociálno-ekonomické podmienky pre diverzifikáciu poľnohospodárskej prvovýroby	Stagnácia v príprave projektov rozvoja podnikateľského prostredia v agrosektore zo strany územných lídrov
Potreba rastu osídľovania hlavne mladými rodinami s deťmi	Nedostatok voľnočasových atrakcií, nevybavenosť verejných priestranstiev a ihrísk s nesezónnou prevádzkou

Formulár: A 2 - Kľúčové disparity - analýza príčin a dôsledkov



Hlavné faktory rozvoja obce

Za kľúčové určujúce faktory rozvoja obce Šalgočka v programovom období 2023 – 2029 možno považovať:

- I. Schopnosť doriešenia financovania obnovy verejných budov, dobudovania a obnovy technickej infraštruktúry obce zo štrukturálnych fondov Európskej únie v programovom období 2023 – 2023, z dotácií vlády SR alebo iných dotačných zdrojov a rýchlosť realizácie infraštruktúrnych investičných projektov – INTENZITA OBSTARANIA EXTERNÝCH ZDROJOV FINANCOVANIA ROZVOJA INFRAŠTRUKTÚRY a VČASNOSŤ ICH VYUŽITIA.
- II. Schopnosť zabezpečiť včasnú a efektívnu prípravu rozvojových projektov obce na následné využitie Eurofondov z vlastných zdrojov vrátane doplnkových zdrojov ostatných subjektov - aktérov regionálneho rozvoja na území obce - EFEKTÍVNOSŤ VYUŽITIA VLASTNÝCH ZDROJOV OBCE NA PRÍPRAVU NÁSLEDNÉHO ČERPANIA ŠTRUKTURÁLNYCH FONDOV EÚ v programovom období s finančnou účasťou miestnych podnikateľských a iných subjektov, resp. z komerčných úverov.
- III. Rozvoj miestnej spolupráce pri vytváraní podmienok pre rast podnikateľských aktivít podnikateľských subjektov a obyvateľov obce, domácich i zahraničných investorov na území obce v súlade so stratégiou jej rozvoja - AKTIVÁCIA SUBJEKTOV MIESTNEHO ROZVOJA K VYUŽITIU MIESTEHO POTENCIÁLU K RASTU PODNIKATEĽSKÝCH AKTIVÍT A MIESTNEJ ZAMESTNANOSTI.
- IV. Organizačné zabezpečenie realizácie PHRSR samosprávou obce regionálnou územnou spoluprácou samospráv susedných a partnerských obcí a vybraných externých regionálnych partnerov – ÚZEMNÁ SPOLUPRÁCA REGIONÁLNYCH PARTNEROV ÚZEMNÉHO ROZVOJA NA REALIZÁCIU PHRSR obce formou spoločných projektov v programovom období.



3. STRATÉGIA ROZVOJA OBCE

Vízia obce

Šalgočka – obec prítlačivá pre bývanie formou vidieckych sídiel - rodinných domov, pre relax a oddych v čistom prírodnom prostredí s dostupným komplexom služieb pre jej obyvateľov a so širokým komplexom služieb v oblasti športu, cykloturistiky a cestovného ruchu pre návštevníkov obce, ekonomicky stabilizovaná prevádzkami malých podnikov a poľnohospodárstvom.

Motto obce

Domov je miesto, kam sa každý rád vracia. Urobme z našej obce takéto miesto, aby každý občan aj návštevník našiel v nej to, čo potrebuje a očakáva.

3.1. Vízia rozvoja obce, ciele a priority

Strategickým cieľom obce na programové obdobie 2014 – 2020 je **zabezpečiť vyvážený trvalo udržateľný hospodársky, sociálny a environmentálny rozvoj obce s cieľom naplnenia formulovanej vízie** obce postupne do roku 2020.

Víziou je vybudovať obec prítlačivú pre bývanie formou prímestských vidieckych sídiel v čistom prírodnom prostredí s dostupnými službami pre obyvateľov i návštevníkov obce, ekonomicky stabilizovaná prevádzkou poľnohospodárskej prvovýroby, malými a strednými podnikmi s výrobou ekologicky nezaťažujúcou územie a službami pre obyvateľstvo, cestovný ruch a rast kvality života a životného prostredia.



Špecifické ciele

Pre naplnenie strategickej vízie a dosiahnutie strategického cieľa rozvoja obce sú definované špecifické ciele rozvoja v troch prioritných rozvojových oblastiach:

Prioritná rozvojová oblasť 1.	Hospodársky rozvoj
Prioritná rozvojová oblasť 2.	Sociálny rozvoj
Prioritná rozvojová oblasť 3.	Environmentálny rozvoj

Formulár S I. I. – Prioritné rozvojové oblasti (Zdroj: vlastné spracovanie)

Ciele rozvoja obce budú v programovom období zabezpečované príslušnými opatreniami a aktivitami na úrovni:

- a) investičných rozvojových zámerov (na úrovni projektovej dokumentácie)
- b) investičných rozvojových projektov (na úrovni investičných prác a dodávok)
- c) neinvestičných plánovacích aktivít (PHRSR, UPN a pod.)
- d) organizačných aktivít (rozhodnutia samosprávy, rozpočtové opatrenia, VZN)
- e) komunitných aktivít (spolky a združenia, regionálna spolupráca)
- f) iných aktivít (zhromaždenia, spoločenské, kultúrne a športové akcie a pod.)

realizovaných na území obce samosprávou, občanmi, vrátane občianskych združení, klubov a spolkov, ako aj ekonomicky činnými subjektami – podnikmi a podnikateľmi, živnostníkmi, samostane hospodáriacimi roľníkmi a ostatnými aktérmi regionálneho rozvoja na území obce.



3.2. Opatrenia a aktivity

Naplnenie vytýčených cieľov rozvoja obce bude v programovom období zabezpečené nasledujúcimi opatreniami:

Prioritná oblasť 1: Hospodársky rozvoj

Cieľ 1: Rozvoj hospodárstva a miestneho ekonomického potenciálu

Tento cieľ dosiahnuť:

- 1.1. rastom vlastných zdrojov s ich prednostným použitím na prípravu projektov k využitiu externých zdrojov financovania, hlavne eurofondov ale aj dotácií, darov, zbierok občanov,
- 1.2. dobudovaním technickej infraštruktúry obce a zabezpečením obnovy a rekonštrukcie obecných budov a revitalizácie majetku obce
- 1.3. podporou tvorby miestnych podnikateľských kapacít zvyšujúcich zamestnanosť a kvalitu i sortiment služieb,

Opatrenia na dosiahnutie cieľa (zoradené podľa poradia dôležitosti):

Opatrenie 1.1. Rast tvorby vlastných zdrojov a optimálne využívanie externých finančných zdrojov, dotácií, fondov EÚ na realizáciu rozvojových projektov obce (programové riadenie rozvoja obce podľa UPN a PHRSR, tvorba akčného plánu realizácie PHRSR a jeho priebežná aktualizácia, obstaranie PD a príprava rozvojových projektov, regionálna a partnerská spolupráca)

Opatrenie 1.2. Dobudovanie a revitalizácia technickej infraštruktúry podporujúcej rozvoj obce (rekonštruovať resp. dobudovať miestne komunikácie a chodníky vrátane parkovacích plôch, rekonštrukcia a modernizácia obecných budov a ich využitie na skvalitnenie služieb pre obyvateľstvo i návštevníkov obce)

Opatrenie 1.3. Podpora súkromného sektora - rozvoja miestnych podnikateľských kapacít zvyšujúcich miestnu zamestnanosť, kvalitu a sortiment služieb pre obyvateľov a návštevníkov (podpora rozvoja malého a stredného podnikania s orientáciou na chýbajúce služby, na rozvoj remeselných a umeleckých živností, na ubytovanie a reštauračné služby pre cestovný ruch, podpora zavádzania nových technológií a inovácií v súkromnom



sektore, podpora pôdohospodárstva a rozvoja vidieka pri diverzifikácii miestneho agrosektora) **Prioritná oblasť 2: Sociálny rozvoj**

Cieľ 2: Sociálny rozvoj obce a revitalizácia spoločenského života

Tento cieľ zabezpečiť :

- 2.1. obnovou a rozvojom infraštruktúry služieb občanom, osobitne služieb pre bývanie a služieb sociálnej a zdravotnej starostlivosti,
- 2.2. podporou rozvoja vzdelania, kultúry a ľudových tradícií, tvorivosti, zručností a remesiel, posilňovaním aktivít miestnych spolkov a združení a ich účasti na kultúrnom a spoločenskom živote v obci,
- 2.3. podporou osídľovania, rozvoja bývania vo vidieckych sídlach a výstavbou nájomných bytov pre mladé rodiny s deťmi s potenciálom ekonomickej a sociálnej stabilizácie na území obce.

Opatrenia na dosiahnutie cieľa (zoradené podľa poradia dôležitosti):

Opatrenie 2.1. Rozširovanie služieb pre bývanie a posilnenie dostupnosti služieb sociálnej a

zdravotnej starostlivosti, rozvoj občianskej vybavenosti a verejných služieb s cieľom revitalizácie kultúrneho a spoločenského centra obce

Opatrenie 2.2. Podpora rozvoja informovanosti, vzdelávania, kultúry a ľudových tradícií aktivitami samosprávy, spolkov, OZ a NO (rozvoj kultúry, kultúrnych činností a služieb, vrátane rozvoja umeleckých činností, starostlivosti o kultúrne dedičstvo a o obnovu a revitalizáciu pamiatkového fondu. Budovanie kapacít partnerskej spolupráce k prehĺbovaniu a šíreniu kultúrnych tradícií a umenia v spolkovej záujmovej a športovej činnosti všetkých skupín obyvateľov, osobitne mladej generácie. Podpora ľudovej tvorivosti, zručností a remesiel, tvorivých dielní, ľudového umenia a trhovníctva na báze ročného kalendára akcií a aktivít obce, miestnych spolkov, OZ a klubov, partnerských obcí).

Opatrenie 2.3 Podpora a rozvoj bytovej výstavby v RD a osídľovania územia (podpora výstavby rodinných domov v stavebných obvodoch podľa UPN, podpora rekonštrukcie a obnovy rodinných domov v zástavbe vrátane budovania IS



v nových stavebných obvodoch vrátane MK, prístupových chodníkov, parkovania a oddychovej zóny).

Prioritná oblasť 3: Environmentálny rozvoj

Cieľ 3 Rozvoj životného prostredia a kvality života v obci

Zabezpečiť (prednostne formou spoločných rozvojových projektov v regióne) :

- 3.1. Dobudovaním environmentálnej technickej infraštruktúry,
- 3.2. Lepším zhodnocovaním energetických zdrojov, surovín a odpadov
- 3.3. Zlepšovaním vybavenosti územia pre oddych a turizmus revitalizáciou verejných priestranstiev a podporou budovania infraštruktúry cestovného ruchu, regionálna spolupráca

Opatrenia na dosiahnutie cieľa (zoradené podľa poradia dôležitosti):

Opatrenie 3.1. Dobudovanie environmentálnej technickej infraštruktúry a realizácia opatrení

na ochranu a tvorbu životného prostredia a na obmedzovanie vplyvov poškodzujúcich životné prostredie (Vybudovanie kanalizácie s napojením na ČOV Zemianske Sady, vybudovanie zberného dvora odpadov, resp. účasť na spoločnom projekte siete zberných dvorov odpadov v lokalite s cieľom zvyšovania účinnosti separovaného zberu odpadov a zhodnocovania bioodpadu, prevencia vzniku divokých skládok, ochrana pred povodňami, environmentálne vzdelávanie).

Opatrenie 3.2. Lepšie zhodnocovanie energetických zdrojov, surovín a odpadov, podpora podpora efektívneho využívania prírodných zdrojov (podpora zhodnocovania bioodpadu, osвета a podpora využívania OZE - obnoviteľných zdrojov energie na vykurovanie a zvyšovanie energetickej sebestačnosti, znižovanie energetickej náročnosti obecných budov, zatepľovanie, využívanie obnoviteľných zdrojov).

Opatrenie 3.3. Zlepšovať vybavenosť územia pre oddych a turizmus revitalizáciou verejných priestranstiev a podporou budovania infraštruktúry cestovného ruchu.



Regionálna spolupráca. (verejnoprospešné stavby podporujúce rozvoj regiónu - revitalizácia verejných priestranstiev, budovanie verejnej zelene a oddychovej zóny. Podpora regionálnych aktivít rozvoja cestovného ruchu a turizmu, účasť na aktivitách, podpora miestnych združení. Vybudovanie tématických náučných chodníkov - turistický, ľudových tradícií, historický a pod. s ich pripojením na turistické trasy a cyklotrasy v regióne, resp. do regionálnej siete – spoločné projekty z rozpočtu OZ, ZO)

Rekapitulácia Prioritných oblastí a navrhovaných opatrení je nasledovná:

Prioritná oblasť
I. Hospodársky rozvoj
II. Sociálny rozvoj
III. Environmentálny rozvoj
Opatrenie
I. Hospodársky rozvoj
Opatrenie 1.1. Rast tvorby vlastných zdrojov a optimálne využívanie externých finančných zdrojov, dotácií, fondov EÚ na realizáciu rozvojových projektov obce
Opatrenie 1.2. Dobudovanie, obnova a revitalizácia technickej infraštruktúry podporujúcej rozvoj obce
Opatrenie 1.3. Podpora rozvoja miestnych podnikateľských kapacít zvyšujúcich miestnu zamestnanosť, kvalitu a sortiment služieb pre obyvateľov a návštevníkov
II. Sociálny rozvoj
Opatrenie 2.1. Rozširovanie služieb pre bývanie a dostupnosti služieb sociálnej a zdravotnej starostlivosti, rozvoj občianskej vybavenosti a verejných služieb



Opatrenie 2.2. Podpora rozvoja informovanosti, vzdelávania, kultúry a ľudových tradícií aktivitami samosprávy, spolkov, OZ a NO

Opatrenie 2.3. Rozvoj výstavby rodinných domov a vidieckych sídiel, podpora osídľovania územia

III. Environmentálny rozvoj

Opatrenie 3.1. Dobudovanie environmentálnej technickej infraštruktúry a realizácia opatrení na ochranu a tvorbu ŽP a obmedzovanie vplyvov poškodzujúcich ŽP

Opatrenie 3.2. Lepšie zhodnocovanie energetických zdrojov, surovín a odpadov, podpora efektívneho využívania OZE

Opatrenie 3.3. Podpora a rozvoj infraštruktúry cestovného ruchu a turizmu revitalizáciou verejných priestranstiev a podporou budovania kapacít služieb cestovného ruchu v súkromnom sektore, regionálna spolupráca.

Formulár S 1.3. – Prioritné oblasti a Opatrenia - prehľad (Zdroj: vlastné spracovanie)



4. ROZVOJOVÉ PROJEKTY

4.1. Popis a obsah rozvojových projektov

Opatrenia budú realizované prostredníctvom týchto foriem investičných a neinvestičných aktivít zo strany samosprávy obce, jej partnerov a ostatných aktérov regionálneho rozvoja v území:

- a) investičných rozvojových zámerov (na úrovni projektovej dokumentácie)
- b) investičných rozvojových projektov (na úrovni investičných prác a dodávok)
- c) neinvestičných plánovacích aktivít (PHRSR, UPN a pod.)
- d) organizačných aktivít (rozhodnutia samosprávy, rozpočtové opatrenia, VZN)
- e) komunitných aktivít (spolky a združenia)
- f) iných aktivít (zhromaždenia, spoločenské, kultúrne a športové akcie a pod.)

Na základe vykonanej SWOT analýzy, stanovených cieľov rozvoja a formulovaných opatrení na ich dosiahnutie, je stratégia rozvoja obce založená na úspešnej príprave a realizácii nasledovných rozvojových projektov a aktivít:

1. Neinvestičné aktivity zamerané na vykonávanie podporných činností pre investičný rozvoj obce, obstarávanie technickej dokumentácie a povoľovania stavieb, prípravu žiadostí o dotácie a obstarávanie finančných zdrojov, pre správu územia a majetku obce, inicializáciu a koordináciu rozvojových aktivít podnikateľských subjektov, občanov a ich združení v území a územnú spoluprácu v regióne i v rámci regionálnych rozvojových stratégií okresu Galanta a TTSK. Tieto aktivity je vhodné riadiť akčným plánom realizácie PHRSR, čím bude zabezpečené priebežné riadenie, kontrola, hodnotenie a aktualizácia PHRSR.
2. Investičné aktivity zabezpečované prostredníctvom investičných alebo organizačných rozvojových projektov obce.

Aktivity a projekty sú nižšie rámcovo popísané a priradené k jednotlivým opatreniam, k potenciálnym zdrojom financovania, potenciálnym partnerom. Prednostne sú ako zdroje financovania uvádzané zdroje z operačných programov nového programového obdobia a



doplňkovo alebo alternatívne iné potenciálne dostupné zdroje (viacdrojový model financovania).

4.2. Ukazovatele výsledkov a dopadov realizácie projektov

Východiskovou hodnotou pre hodnotenie všetkých merateľných ukazovateľov je stav týchto ukazovateľov popísaný v analytickej časti tohoto PHRSR zostavený prevažne z údajov dosiahnutých k 31.12.2014.

Parametre projektov sú stanovené v plánovacích formulároch P a P1, podľa cieľových potrieb v jednotlivých oblastiach stanovených odborným odhadom projektového tímu, resp. spracovateľa PHRSR.

Pokiaľ v analytickej časti nie sú konkrétne východiskové hodnoty navrhnutých ukazovateľov, tieto sú dostupné vo verejne prístupných štatistikách vedených SŠÚ, obcou alebo inými orgánmi verejnej alebo štátnej správy.

Na hodnotenie postupu realizácie programu hospodárskeho rozvoja a sociálneho rozvoja obce sa uplatnia nasledovné merateľné ukazovatele:

- počet realizovaných projektov celkom, podiel z celkove plánovaných
- počet realizovaných opatrení celkom, čiastočne, podiel z celkove prijatých
- počet dosiahnutých cieľov rozvoja územia, celkom, čiastočne, podiel z celkove prijatých
- celkové náklady na realizáciu projektov, podiel z plánovaných, úspory, prekročenia
- percento celkového a medziročného rastu vlastných príjmov obce
- medziročný prírastok počtu miestnych podnikateľských subjektov
- medziročný prírastok občanov aktívne zapojených do rozvoja obce

Pri hodnotení účinnosti realizovaných opatrení, aktivít a projektov budú uplatnené nasledovné merateľné ukazovatele:

Merateľné ukazovatele výsledkov a dosahov - Prioritná oblasť 1: Hospodársky rozvoj

- nárast počtu novovytvorených pracovných miest v obci
- nárast miestnej zamestnanosti v obci
- nárast prevádzok SHR a živnostníkov v obci



- nárast počtu nových služieb pre obyvateľstvo
- nárast kapacít služieb pre obyvateľstvo
- nárast sortimentu služieb pre obyvateľstvo
- nárast služieb pre cestovný ruch a turizmus
- ubytovacia kapacita (nárast, kvalitatívny stupeň, kategória)
- stravovacia kapacita (nárast, kvalitatívny stupeň, kategória)
- objem cudzích investícií do rozvoja obce - súkromný sektor
- objem zdrojov obstaraných z fondov EÚ do rozvojových miestnych projektov
- objem dotácií, zdrojov zo štátneho rozpočtu a VUC získaných na realizáciu rozvojových projektov obce
- podiel plánovaných a skutočných nákladov rozvojového projektu PHRSR na celkových nákladoch projektu
- dodržanie rozpočtových nákladov projektu - plán/skutočnosť
- rast vlastných príjmov do rozpočtu obce

Merateľné ukazovatele výsledkov a dosahov - Prioritná oblasť 2: Sociálny rozvoj

- rast osídlenia v obci meraný prírastkom obyvateľov
- prírastok osídlenia z aktívnej migrácie
- pokles pasívnej migrácie
- zníženie počtu nezamestnaných a sociálne odkázaných obyvateľov v produktívnom veku, z toho zapojených do verejných prác
- nárast objemu a sortimentu sociálnych služieb pre občanov
- rozšírenie sortimentu služieb v oblasti voľného času, kultúry, a umenia
- zvýšenie zapojenosti občanov v komunitách, z toho mládeže a dôchodcov
- nárast bytových jednotiek v bytových domoch a rodinných domoch
- zmena počtu / podielu nových a renovovaných bytových jednotiek
- nárast trvalej a dočasnej využiteľnosti obecných objektov
- nárast nových alebo rekonštruovaných kapacít pre kultúru, umenie, šport a CR
- nárast neinvestičných aktivít – kultúrno spoločenských podujatí a účasti občanov na nich, z toho externých návštevníkov



Merateľné ukazovatele výsledkov a dosahov - Prioritná oblasť 3: Environmentálny rozvoj

- rast kvality života v obci meraný zlepšením demografických údajov – pokles mortality, rast natality a počtu obyvateľov celkom, zlepšenie vekovej štruktúry obyvateľstva oproti skutočnosti na začiatku programového obdobia.
- zmena celkovej kvality života a životného prostredia v obci rastom podielu trvale udržiavaných plôch v území, poklesom ostatných plôch v území
- nárast plochy revitalizovaných verejných priestranstiev,
- počet revitalizovaných porastov drevín a verejnej zelene
- počet prípojok do verejnej kanalizácie
- pokles vykurovacích zdrojov na tuhé palivo
- počet realizovaných projektov FO a PO do využívania OZE
- nárast objemu zhodnocovaných odpadov na obyvateľa
- účinnosť separovania odpadov poklesom podielu komunálneho odpadu



4.3 Projektové zámery

Projektový zámer 1/2

<i>Názov projektu</i>		Vybudovanie miestnej komunikácie Pod Vinohradmi
<i>Cieľ projektu:</i>		Cieľom projektu je vybudovanie cestnej komunikácie pod Vinohradmi. Novou cestou sa zlepši prístupnosť intravilánu obce.
<i>Termín</i>		2024-2027
<i>Garant</i>		Obec Šalgočka
<i>Opatrenie</i>		1
<i>Spolupráca (partneri)</i>		Podľa VO
<i>Finančné zdroje: operačné programy, resp. iné strategické zdroje</i>		Plán obnovy, operačný program Slovensko, ministerstvo hospodárstva, ministerstvo dopravy, NSK
<i>Oprávnené náklady spolu – EUR</i>		100 000,-
<i>Verejné zdroje EUR</i>	<i>miestne zdroje</i>	
	<i>regionálne zdroje (VUC)</i>	
	<i>národné zdroje/štátny rozpočet</i>	100 000,-
	<i>zdroje EU</i>	
	<i>verejné zdroje spolu</i>	100 000,-
<i>Súkromné zdroje EUR</i>	<i>podnikatelia</i>	
	<i>nadácie</i>	
	<i>iné</i>	
	<i>súkromné zdroje spolu</i>	
<i>Výstupy</i>		Zrekonštruovaná cesta Pod Vinohradmi
<i>Užívatelia</i>		Obyvatelia obce, návštevníci obce
<i>Indikátory monitoringu</i>		M ² rekonštruovanej cesty, počet dopravných nehôd



Projektový zámer 1/3

Názov projektu	Regionálna spolupráca, Budovanie naučných chodníkov (vinársky, historický), vyznačenie turistických trás a zapojenie do regionsiete	
Cieľ projektu:	Cieľom projektu je zlepšenie turizmu a rozvoj turistickej infraštruktúry v okolí. Obec tak chce prilákať turistov do centra obce.	
Termín	2024-2029	
Garant	Obec Šalgotčka	
Opatrenie	1	
Spolupráca (partneri)	Podľa VO	
Finančné zdroje: operačné programy, resp. iné strategické zdroje	Plán obnovy, operačný program Slovensko, ministerstvo hospodárstva, ministerstvo dopravy, NSK	
Oprávnené náklady spolu – EUR		
Verejné zdroje EUR	miestne zdroje	
	regionálne zdroje (VUC)	
	národné zdroje/štátny rozpočet	
	zdroje EU	
	verejné zdroje spolu	
Súkromné zdroje EUR	podnikatelia	
	nadácie	
	iné	
	súkromné zdroje spolu	
Výstupy	Nové turistické atrakcie	
Užívatelia	Obyvatelia obce, návštevníci obce, okolité obce	
Indikátory monitoringu	Počet turistov, počet vybudovaných turistických atrakcií	



Projektový zámer 2/1

Názov projektu	Rekoštrukcia kostola sv. Terézie	
Cieľ projektu:	Cieľom projektu je rekonštrukcia miestneho kostola. Rekonštrukcia bude zameraná na fasádu a odvlhčenie objektu	
Termín	2026	
Garant	Obec Šalgotčka	
Opatrenie	2	
Spolupráca (partneri)	Podľa VO	
Finančné zdroje: operačné programy, resp. iné strategické zdroje	Plán obnovy, operačný program Slovensko, ministerstvo kultúry	
Oprávnené náklady spolu – EUR	180 000,-	
Verejné zdroje EUR	miestne zdroje	
	regionálne zdroje (VUC)	
	národné zdroje/štátny rozpočet	
	zdroje EU	180 000,-
	verejné zdroje spolu	180 000,-
Súkromné zdroje EUR	podnikatelia	
	nadácie	
	iné	
	súkromné zdroje spolu	
Výstupy	Rekonštruovaný kostol sv. terézie	
Užívatelia	Obyvatelia obce, návštevníci obce,	
Indikátory monitoringu	Počet návštevníkov	



Projektový zámer 2/2

Názov projektu	Rekonštrukcie budovy TJ	
Cieľ projektu:	Cieľom projektu je zlepšenie športu a pohybu v obci formou rekonštrukcie budovy TJ	
Termín	2024-2026	
Garant	Obec Šalgotčka	
Opatrenie	2	
Spolupráca (partneri)	Podľa VO	
Finančné zdroje: operačné programy, resp. iné strategické zdroje	Plán obnovy, operačný program Slovensko, ministerstvo kultúry	
Oprávnené náklady spolu – EUR	300 000,-	
Verejné zdroje EUR	miestne zdroje	
	regionálne zdroje (VUC)	80 000,-
	národné zdroje/štátny rozpočet	100 000,-
	zdroje EU	120 000,-
	verejné zdroje spolu	300 000,-
Súkromné zdroje EUR	podnikatelia	
	nadácie	
	iné	
	súkromné zdroje spolu	
Výstupy	Rekonštruovaná budovy TJ	
Užívatelia	Obyvatelia obce, členovia TJ	
Indikátory monitoringu	Počet aktívnych športovcov, m ² rekonštruovanej budovy	



Projektový zámer 2/3

Názov projektu	Rekonštrukcia sôch v parku Appelovcov pod kostolom	
Cieľ projektu:	Cieľom projektu je revitalizácia priestoru pod kostolom, formou rekonštrukcie sôch, čím sa zvýši atraktivnosť priestoru.	
Termín	2024	
Garant	Obec Šalgočka	
Opatrenie	2	
Spolupráca (partneri)	Podľa VO	
Finančné zdroje: operačné programy, resp. iné strategické zdroje	Plán obnovy, operačný program Slovensko, ministerstvo kultúry	
Oprávnené náklady spolu – EUR	60 000,-	
Verejné zdroje EUR	miestne zdroje	
	regionálne zdroje (VUC)	
	národné zdroje/štátny rozpočet	
	zdroje EU	60 000,-
	verejné zdroje spolu	60 000,-
Súkromné zdroje EUR	podnikatelia	
	nadácie	
	iné	
	súkromné zdroje spolu	
Výstupy	Rekonštruovaná sochy pod kostolom	
Užívatelia	Obyvatelia obce, návštevníci obce	
Indikátory monitoringu	Počet rekonštruovaných sôch, počet návštevníkov priestoru	



Projektový zámer 3/2

Názov projektu	Oddychová zóna pri potoku Jác popri cyklotrase	
Cieľ projektu:	Cieľom projektu vytvorenie oddychovej zóny pri cyklotrase, ktorá dopraje oddych cyklistom ale aj miestnym obyvateľom.	
Termín	2025	
Garant	Obec Šalgotčka	
Opatrenie	2	
Spolupráca (partneri)	Podľa VO	
Finančné zdroje: operačné programy, resp. iné strategické zdroje	Plán obnovy, operačný program Slovensko, ministerstvo dopravy	
Oprávnené náklady spolu – EUR	15 000,-	
Verejné zdroje EUR	miestne zdroje	
	regionálne zdroje (VUC)	15 000,-
	národné zdroje/štátny rozpočet	
	zdroje EU	
	verejné zdroje spolu	15 000,-
Súkromné zdroje EUR	podnikatelia	
	nadácie	
	iné	
	súkromné zdroje spolu	
Výstupy	Nová oddychová zóna	
Užívatelia	Obyvatelia obce, návštevníci obce,	
Indikátory monitoringu	Počet návštevníkov zóny, m ² novej zóny	



Projektový zámer 3/1

<i>Názov projektu</i>		Vybudovanie kanalizácie obce
<i>Cieľ projektu:</i>		Cieľom projektu je zlepšiť vybavenosť a najmä environmentálne prostredie obce, formou rekonštrukcie kanalizácie.
<i>Termín</i>		2023-2027
<i>Garant</i>		Obec Šalgotčka
<i>Opatrenie</i>		3
<i>Spolupráca (partneri)</i>		Podľa VO
<i>Finančné zdroje: operačné programy, resp. iné strategické zdroje</i>		Plán obnovy, operačný program Slovensko, ministerstvo životného prostredia
<i>Oprávnené náklady spolu – EUR</i>		800 000,-
<i>Verejné zdroje</i> <i>EUR</i>	<i>miestne zdroje</i>	
	<i>regionálne (VUC) zdroje</i>	
	<i>národné zdroje/štátny rozpočet</i>	
	<i>zdroje EU</i>	800 000,-
	<i>verejné zdroje spolu</i>	800 000,-
<i>Súkromné zdroje</i> <i>EUR</i>	<i>podnikatelia</i>	
	<i>nadácie</i>	
	<i>iné</i>	
	<i>súkromné zdroje spolu</i>	
<i>Výstupy</i>		Nová kanalizácie v obci
<i>Užívatelia</i>		Obyvatelia obce,
<i>Indikátory monitoringu</i>		Počet napojených budov, m ² novej kanalizácie



Projektový zámer 3/2

Názov projektu	Cyklotrasa Pusté Sady – Dvorníky úsek Šalgočka – Dvorníky I. etapa porí potíku Jác	
Cieľ projektu:	Cieľom projektu je výstavba cyklotrasi, ktorá zvýši mobilitu v obci a atraktivitu územia.	
Termín	2024-2025	
Garant	Obec Šalgočka	
Opatrenie	3	
Spolupráca (partneri)	Podľa VO	
Finančné zdroje: operačné programy, resp. iné strategické zdroje	Plán obnovy, operačný program Slovensko, ministerstvo dopravy	
Oprávnené náklady spolu – EUR	30 000,-	
Verejné zdroje EUR	miestne zdroje	
	regionálne zdroje (VUC)	30 000,-
	národné zdroje/štátny rozpočet	
	zdroje EU	
	verejné zdroje spolu	30 000,-
Súkromné zdroje EUR	podnikatelia	
	nadácie	
	iné	
	súkromné zdroje spolu	
Výstupy	Nová cyklotrasa	
Užívatelia	Obyvatelia obce, návštevníci obce, cyklisti v katastri	
Indikátory monitoringu	Počet cyklistov, m ² novej cyklotrasi	



Projektový zámer 3/3

Názov projektu	Revitalizácia verejných priestranstiev	
Cieľ projektu:	Cieľom projektu je revitalizácia verejných priestranstiev, čím chce obec zlepšiť životné prostredie v obci.	
Termín	2024-2029	
Garant	Obec Šalgočka	
Opatrenie	3	
Spolupráca (partneri)	Podľa VO	
Finančné zdroje: operačné programy, resp. iné strategické zdroje	Plán obnovy, operačný program Slovensko, ministerstvo dopravy	
Oprávnené náklady spolu – EUR		
Verejné zdroje EUR	miestne zdroje	
	regionálne zdroje (VUC)	
	národné zdroje/štátny rozpočet	
	zdroje EU	
	verejné zdroje spolu	
Súkromné zdroje EUR	podnikatelia	
	nadácie	
	iné	
	súkromné zdroje spolu	
Výstupy	Revitalizovaný priestor	
Užívatelia	Obyvatelia obce,	
Indikátory monitoringu	Počet revitalizovaných priestorov, m ² revitalizovaných priestorov	



5. ZABEZPEČENIE REALIZÁCIE PHRSR

5.1 Inštitucionálne a organizačné zabezpečenie implementácie

Orgány obce

Riadiacim orgánom Programu hospodárskeho a sociálneho rozvoja na úrovni obce je obecné zastupiteľstvo. Výkonným orgánom PHRSR na úrovni obce sú starostka obce, ňou riadený obecný úrad.

Výkonným orgánom pre prípravu a realizáciu konkrétnych rozvojových projektov a aktivít PHRSR sú starostka obce, ňou riadený obecný úrad, zamestnanci OÚ a v rozsahu zmluvne dojednanom aj zmluvné organizácie, vybraní partneri a investori projektov, poverení vykonávatelia aktivít.

Orgány, poverení zamestnanci a osoby zodpovedajú za systém riadenia PHRSR a v prípade čerpania pomoci EÚ, dotácií zo ŠR a externých zdrojov i za systém riadenia pomoci, čerpania dotácií a použitia dotačných alebo úverových zdrojov.

Štatutárnym zástupcom obce vo všetkých záležitostiach týkajúcich sa implementácie PHRSR ako aj prípravy a realizácie jednotlivých rozvojových projektov PHRSR je starostka obce. Štatutárny zástupca môže poveriť výkonom vybraných činností svojho zástupcu alebo obstaráť obvyklým postupom (napr. dodávateľsky) externú realizáciu i riadenie projektu.

Zamestnanci

Obec má v súčasnosti 5 zamestnancov, štruktúra zamestnancov odpovedá základným potrebám riadenia obce a je operatívne doplniteľná podľa potreby zabezpečenia prípravy alebo realizácie rozvojových projektov. **Ekonomickí a sociálni partneri**

Pri realizácii zámerov na úrovni obce je v súlade s regionálnou politikou EÚ doporučované spájať sa s partnermi, ktorí majú podobné ciele a zámery ako obec. Verejno-súkromné partnerstvá, ktoré spájajú ekonomických partnerov (podnikateľské subjekty) a sociálnych partnerov (zástupcovia občianskych neziskových zoskupení) s verejnou správou



(samospráva a štátna správa) významnou mierou prispievajú k zvyšovaniu schopnosti obce pripraviť a realizovať projekty a obci, partnerovi, čerpať prostriedky z dotácií, resp. fondov EÚ.

V interných podmienkach obce môžu byť potenciálnym partnerom obce pri podpore alebo priamej realizácii rozvojových projektov:

- prevádzkovatelia firiem a agrofariem v obci – s.r.o., SHR a RaVOD Pata
- miestne podnikateľské subjekty a živnostníci, miestni vlastníci pozemkov a nehnuteľností, PO a FO s platnými živnosťami dosiaľ neaktívne na území obce,
- občianske združenia so sídlom v obci
- občania ako donori alebo dobrovoľníci pri zabezpečovaní aktivít

V externom prostredí obce sú potenciálnymi partnermi obce pre účasť na realizácii jej vlastných projektov ako aj pre vznik spoločných projektov a partnerstiev:

- samosprávy miest a obcí v regióne: osobitne okresné mesto Galanta, najbližšie mesto Sered' a susediace obce v okrese Galanta Zemianske Sady, Pusté Sady, obce Pata, Vinohrady n. Váhom, Šintava, Šoporňa,
- blízke obce v okresoch Nitra, Hlohovec, najmä Rumanová, Sasinkovo a Dvorníky.

Stabilnými regionálnymi partnermi v podpore regionálneho rozvoja a správe územia sú:

- ZMOS regionál. zdr. Jaslovské Bohunice, Spoločný stavebný úrad v Seredi a VUC TTSK.

Potenciálnymi externými partnermi sú:

- firmy, podnikatelia a živnostníci v regióne so záujmom o rozvoj podnikania na území obce osobitne v remeslách, obchode, službách pre obyvateľstvo a cestovný ruch,
- bývalí i súčasní dodávatelia diel, tovarov a služieb pre potreby obce

Realizácia navrhovaných opatrení i dosiahnutie plánovaných cieľov PHRSR realizáciou rozvojových projektov nie sú priamo podmienené vznikom partnerstiev. Ich vytvorenie však zlepšuje podmienky, resp. priamo podmieňuje alternatívny prístup obce k finančným dotáciám z EU prostredníctvom OP PRV, program Leader, činnosť MAS. Začlenenie obce a jej územia do takéhoto verejno-súkromného partnerstva v novom programovom období 2024 – 2029 sa doporučuje, podľa miestneho zisťovania v súčasnosti, vzhľadom na stav



formujúcich sa MAS v regióne, nie je zriadenie samostatnej MAS alebo začlenenie sa obce za podmienky scelenia územia MAS a minimálne 7 obcí dostupné.

Významnú podporu pre obstaranie potrebných finančných zdrojov na realizáciu rozvojových projektov obce s regionálnym dopadom má súlad týchto rozvojových projektov s prioritou funkčného využívania územia podľa funkcií centra osídlenia vymedzeného v UPN- R TTSK, súlad je zaistený týmto PHRSR.

5.2. Model implementácie PHRSR

Popis postupov inštitucionálneho a organizačného zabezpečenia realizácie PHRSR

Organizačné patrenia na realizáciu PHRSR ako celku a na zabezpečenie prípravy a realizácie jednotlivých projektov prijíma riadiaci orgán obce - obecné zastupiteľstvo. Pritom uplatní nasledovný model implementácie:

1. Spracuje akčný plán realizácie PHRSR na daný rozpočtový rok s výhľadom na 2 roky ($x+2$) a schváli ho ako súčasť rozpočtu obce. Akčný plán bude obsahovať vecný a časový harmonogram realizácie jednotlivých opatrení a rozvojových projektov vrátane ich finančného zabezpečenia v rozpočte obce.
2. Súčasne so schválením akčného plánu prijme obecné zastupiteľstvo rozhodnutie o zaradení konkrétneho projektu/projektov do prípravy a realizácie.
3. Obecné zastupiteľstvo na základe rozhodnutia o realizácii projektu – aktivity určenej v akčnom pláne a v PHRSR ustanoví riadiaci výbor projektu /pracovnú komisiu /skupinu zo svojich členov a zástupcov externých partnerov.
4. Riadiaci výbor projektu / pracovná skupina spracuje realizačný plán, po schválení ktorého je príprava a realizácia projektu týmto plánom priebežne riadená.
5. Výsledky činnosti riadiaceho výboru / pracovnej skupiny a plnenia realizačného plánu projektu v zvolenom časovom intervale (napr. štvrtročne, podľa charakteru projektu) prerokováva obecné zastupiteľstvo a prijíma potrebné rozhodnutia.



6. V priebehu prípravy projektu a jeho realizácie sa dosahujú a hodnotia výsledky porovnaním so stanovenými podmienkami (ukazovatele výkonu) alebo hodnotením správania sa cieľovej skupiny – užívatelia (ukazovatele dopadu).
7. O tom, aké sú dosahované efekty plánovanej alebo realizovanej podpory, podávajú informácie pravidelné monitorovacie alebo hodnotiace správy.
8. Model implementácie jednotlivého projektu podľa bodov 3 až 7 uplatní obec podľa potreby na viacero projektov akčného plánu obdobne.
9. Monitorovacie a hodnotiace správy sú podkladom pre súhrnné hodnotenie akčného plánu za daný rozpočtový rok, jeho prípadné priebežné zmeny alebo doplnky a na prípravu akčného plánu na ďalšie rozpočtové obdobie obdobne podľa bodu 1.
10. Súhrn hodnotenia akčných plánov v priebehu realizácie PHRSR je podkladom pre priebežné hodnotenie postupu realizácie PHRSR, jeho prípadné zmeny a doplnky a na prípravu PHRSR na ďalšie programové obdobie.
11. Postupy implementácie podľa bodov 9. a 10. sú súčasne východiskom pre priebežné hodnotenie a monitorovanie realizácie PHRSR pre potreby regionálnej a ústrednej štátnej správy podľa príslušných ustanovení zákona č. 539/2008 Z. z. o podpore regionálneho rozvoja v platnom znení (ročný monitoring je stanovený do 30.6. nasledujúceho roka).

Komunikačnú stratégiu, spôsob kooperácie účastníkov projektu a prezentácie výsledkov navonok ako aj smerom k jednotlivým cieľovým skupinám projektu určuje riadiaci výbor projektu ako súčasť operatívnych opatrení na zabezpečenie jednotlivých aktivít alebo etáp projektu.

V záujme aktivizácie najširšej cieľovej skupiny užívateľov PHRSR je vhodné stanoviť pri významných projektoch obce mílniky typu: začatie projektu, ukončenie projektu, odovzdanie nových kapacít, spustenie prevádzky a pod. a zaistiť na nich účasť verejnosti alebo jej zástupcov.

Významnou súčasťou realizácie projektu je hodnotenie a prípadné ocenenie práce jednotlivých účastníkov, aktérov projektu na jeho realizácii vrátane medializácie výstupov projektu. V záujme zaistenia plynulej prípravy i realizácie rozvojových projektov obce, u ktorých sa predpokladá využitie zdrojov pomoci z fondov EÚ je vhodné využívať stávajúce



projektové kapacity, ktorými priamo disponujú združenia, ktorých je bec členom (napr. ZMOS - región Jaslovské Bohunice. Títo partneri spolu s VUC Trnava a RRA pôsobiacimi v kraji môžu súčasne poskytnúť potrebnú podporu uplatnenia možnosti financovania projektov z fondov EÚ a koordináciu týchto projektov v regióne.

5.3. Systém monitorovania a hodnotenia projektov

Pri projektoch financovaných z prostriedkov EÚ a ŠR sa v procese monitorovania zhromažďujú údaje o projekte a o príjemcovi pomoci, ktoré sa sledujú v priebehu celého procesu strategického plánovania.

Základným zdrojom monitorovaných údajov je žiadosť o poskytnutie nenávratného finančného príspevku, ktorú vrátane projektu a príloh vypracúva príjemca pomoci a predkladá príslušnému orgánu. Najvyšším záväzným dokumentom projektu financovaného z prostriedkov EU, ŠR alebo úverom, je zmluva o poskytnutí nenávratného finančného príspevku, dotácie alebo úveru, uzatvorená medzi poskytovateľom a prijímateľom.

Priebežným zdrojom monitorovaných údajov sú monitorovacie správy, ktoré predkladá príjemca pomoci v intervaloch podľa špecifikácie uzavretej v zmluve medzi príjemcom pomoci a príslušným orgánom. Monitorovanie projektu trvá aj po ukončení projektu a príjemca pomoci predkladá monitorovacie správy až do termínu určeného v zmluve.

Monitorovanie na úrovni poskytovateľa pomoci, dotácie, úveru, realizujú zmluvne určené monitorovacie orgány. Základným zdrojom informácií pre monitoring sú dáta z monitorovacieho systému, ktorý eviduje jednotlivé projekty príjemcov pomoci, ich financovanie a merateľné ukazovatele. Monitorované údaje o projektoch financovaných zo štrukturálnych fondov EÚ sa ukladajú v centrálnej databáze príslušného informačného systému.

Predmetom monitorovania sú:

- žiadosť o poskytnutie nenávratného finančného príspevku a zmluva o poskytnutí obsahujúce najmä: informácie o žiadateľovi a jeho partneroch, informácie o projekte, názvy a očakávané hodnoty merateľných ukazovateľov, finančný plán projektu;
- monitorovacia správa projektu, ktorá obsahuje najmä: účtovnú závierku príjemcu pomoci, reálne hodnoty merateľných ukazovateľov výstupu, výsledku a dopadu realizovaného projektu;



- žiadosti o platby prostriedkov pomoci vrátane zúčtovacích dokladov ako výstup procesu finančného riadenia obsahujúce najmä: sumy deklarováných oprávnených výdavkov projektu, sumy uznaných oprávnených výdavkov projektu, sumy neoprávnených výdavkov projektu, dátumy prijatia a zaúčtovania žiadosti o platbu na platobnej jednotke.

Zmyslom procesu hodnotenia realizácie projektu na úrovni poskytovateľa je sumarizovať výstupy získané monitorovaním projektov na získanie informácií o účinnosti a efektívnosti podpory. Tieto informácie sa transformujú do monitorovacích a hodnotiacich správ, ktoré sa vypracúvajú pre jednotlivé programy, priority, alebo opatrenia. Proces hodnotenia projektu využíva ako svoje vstupy všetky dáta získavané v procese monitorovania.

Výstupom procesu hodnotenia, resp. celého procesu monitorovania a hodnotenia, sú hodnotiace a monitorovacie správy. Ich obsahovú štruktúru a periodicitu ich realizácie udávajú programové dokumenty, prípadne ich definujú k nim vydané smernice a nariadenia.

Za vypracovanie hodnotiacich správ zodpovedajú riadiace orgány.

Vo všeobecnosti sa všetky typy hodnotiacich správ zameriavajú na vyhodnotenie efektívnosti a účinnosti realizovanej pomoci. Pri hodnotení účinnosti sa skúma celkový prínos realizovaných opatrení k cieľom stanoveným v programových dokumentoch a vzťah medzi plánovanými a realizovanými opatreniami.

Plán vlastných hodnotení PHRSR je nasledovný:

Plán priebežných hodnotení PHRSR na programové obdobie 2024 – 2029		
Typ hodnotenia	Vykonať prvýkrát	Dôvod vykonania/ periodicita
Strategické hodnotenie	09 / 2025	Maximálne raz za dva roky podľa rozhodnutia obce a vzniknutej spoločenskej potreby
Operatívne hodnotenie	06 / 2026	1 x ročne ako súčasť návrhu procesu hodnotenia implementácie PHRSR podľa zákona op podpore regionálneho rozvoja a súčasne ako podklad pre prípravu rozpočtu obce a akčného planu PHRSR na nasledujúci rok
Tematické hodnotenie časti PHRSR	04 / 2026	Ak bude téma hodnotenia identifikovaná ako riziková časť vo výročnej monitorovacej správe za predchádzajúci kalendárny rok



Ad hoc mimoriadne hodnotenie	---	pri značnom odklone od stanovených cieľov a dosiahnutých hodnôt ukazovateľov
		pri návrhu na revíziu PHRSR vyvolaným záujmom nového investora, partnera/ov
Ad hoc hodnotenie celého PHRSR alebo jeho časti	---	na základe rozhodnutia starostu, kontrolného orgánu obce, podnetu poslancov; na základe protokolu NKÚ SR, správy auditu

5.4. Harmonogram realizácie, akčný plán

Časový harmonogram realizácie PHRSR a jeho jednotlivých opatrení a projektov je rámcovo stanovený v stĺpci č. 3 - roky realizácie Formuláru P - Plán rozvojových zámerov - projektov a aktivít, v kapitole 4.1. Popis a obsah rozvojových projektov v 4. programovej časti tohoto PHRSR.

Formulár P rámcovo popisuje v názve projektu jeho obsah, prípadne základné parametre, ktoré sa sledujú realizáciou projektu dosiahnuť, tieto parametre je potrebné priebežne spresňovať napr. v **akčnom pláne realizácie** alebo vo forme listu projektu doplneného a vedeného priebežne ako súčasť akčného plánu alebo súčasť projektovej dokumentácie.

Realizácia jednotlivých rozvojových projektov je rozvrhnutá na celé programové obdobie 2023– 2029 postupne podľa priorit riešenia existujúcich disproporcií rozvoja, možností naplňania jednotlivých cieľov a realizácie opatrení.

K zabezpečeniu samotnej realizácie ostatných rozvojových projektov a prijatých opatrení je treba v roku 2026 a v následných rokoch s dostatočným predstihom vykonať potrebnú projektovú prípravu predovšetkým:

- premietnuť schválený program hospodárskeho a sociálneho rozvoja do rozpočtu obce na príslušný rok a zabezpečiť jeho realizáciu formou akčného plánu
- zabezpečiť potrebnú organizačnú, finančnú a projektovú prípravu rozvojových projektov, osobitne u projektov s predpokladaným využitím cudzích zdrojov a fondov EÚ v súlade s výzvami pre predkladanie žiadostí na financovanie (cca minimálne 6 mesiacov dopredu), resp. v súlade s postupmi potenciálne úverujúcich bánk a v súlade s potrebami vybraných partnerov a investorov
- spresňovať takto postupne u všetkých projektov predpokladaný termín realizácie v príslušnom roku s presnosťou na príslušný kalendárny mesiac.



K dosiahnutiu úspešnosti presadzovania a realizácii projektov napomôže obci zaradenie projektov do zásobníkov projektov na krajskej a národnej úrovni, pokiaľ budú v súvislosti s prípravou jednotlivých operačných programov alebo účelových fondov riadiacimi alebo sprostredkovateľskými orgánmi vedené a to dostatočne vopred.

6. FINANČNÝ PLÁN PHRSR

Finančný plán predstavuje indikatívne kvalifikované odhady pre rozpočty jednotlivých projektov, v prípadoch kde to bolo možné priamo rozpočtované náklady. Indikatívne odhady sa budú upresňovať pri prvej aktualizácii dokumentu, ktorá sa očakáva v druhej polovici roka 2025.

6.1 Finančné zabezpečenie

Obec samostatne rozhoduje a uskutočňuje všetky úkony súvisiace so správou obce a jej majetku. Osobitný zákon upravuje jej všetky záležitosti ako aj samosprávnú pôsobnosť. Obec financuje svoje potreby predovšetkým z vlastných príjmov, zo štátnych dotácií, ako aj z ďalších zdrojov.

Obec využíva príležitosti v oblasti podávania žiadostí a projektov o nenávratné zdroje financovania a prostriedky z fondov EU, zo štátnych, regionálnych alebo iných možných zdrojov.

Tabuľka č. : Viacdrojové financovanie

Viacdrojové financovanie							
Prioritná oblasť	Celkové náklady	Verejné zdroje					Súkromné zdroje
		EÚ	Štát	VÚC	Obec	Spolu	
Oblasť I.	250 000,-	250 000, -	-	-	-	250 0 00,-	-
Oblasť II.	60 000,-	5 000,-	-	3 000,-	5 000,-	60 00 0,-	-
Oblasť III.	40 000,-	38 000,-	-	-	2 000,-	40 00 0,-	-



Zdroje financovania PO / I

- ❖ Integrovaný regionálny operačný program
- ❖ Program rozvoja vidieka
- ❖ Projektové opatrenia (realizácia bude zabezpečovaná cez individuálne projekty žiadateľov):
- ❖ Investície do hmotného majetku (čl. 18)
- ❖ Obnova poľnohospodárskeho potenciálu – prevencia (čl. 19)
- ❖ Podpora mladých farmárov, malých fariem a podnikania (čl. 20)
- ❖ Základné služby a obnova dedín vo vidieckych oblastiach (čl. 21)
- ❖ Prevencia a odstraňovanie škôd v lesoch (čl. 25)
- ❖ Investície do nových lesných technológií (čl. 27)
- ❖ Spolupráca (čl. 36)
- ❖ LEADER (čl. 42-45)
- ❖ Dotácie Ministerstva dopravy a výstavby
- ❖ Dotácie Ministerstva školstva, vedy, výskumu a športu SR
- ❖ Dotácie Ministerstva hospodárstva
- ❖ Dotácie Miri
- ❖ OP Slovensko
- ❖ Plán Obnovy

Zdroje financovania PO / II

- ❖ Integrovaný regionálny operačný program
- ❖ Program rozvoja vidieka
- ❖ Projektové opatrenia (realizácia bude zabezpečovaná cez individuálne projekty žiadateľov):
- ❖ Prenos znalostí a informačné akcie (čl. 15)
- ❖ Poradenské služby (čl. 16)
- ❖ Investície do hmotného majetku (čl. 18)
- ❖ Obnova poľnohospodárskeho potenciálu – prevencia (čl. 19)
- ❖ Podpora mladých farmárov, malých fariem a podnikania (čl. 20)
- ❖ Základné služby a obnova dedín vo vidieckych oblastiach (čl. 21)
- ❖ Investície do nových lesných technológií (čl. 27)
- ❖ Spolupráca (čl. 36)
- ❖ LEADER (čl. 42-45)
- ❖ OP INTEGROVANÁ INFRAŠTRUKTÚRA A OP ĽUDSKÉ ZDROJE
- ❖ Európsky sociálny fond 2014 – 2020
- ❖ NÓRSKY FINANČNÝ MECHANIZMUS A FINANČNÝ MECHANIZMUS EHP
- ❖ Finančné príspevky sa poskytujú v týchto prioritných oblastiach:
- ❖ e) Zachovanie kultúrneho dedičstva.
- ❖ Podpora kultúrnych projektov
- ❖ Podpora organizácií pôsobiacich na európskej úrovni v oblasti kultúry
- ❖ Švajčiarsky finančný mechanizmus



- ❖ **Fond na podporu umenia**
- ❖ **Dotačné programy Ministerstva kultúry**
- ❖ **Komunitárne programy EÚ / Kreatívna Európa, Európa pre občanov/ Erasmus plus – mobilita a strategické= partnerstvá**
- ❖ **Višehradský fond**
- ❖ **OP Slovensko**
- ❖ **Plán Obnovy**

Zdroje financovania OP / III

- ❖ **OP Kvalita životného prostredia**
- ❖ **Program rozvoja vidieka**
- ❖ **Projektové opatrenia (realizácia bude zabezpečovaná cez individuálne projekty žiadateľov):**
- ❖ **Investície do hmotného majetku (čl. 18)**
- ❖ **Základné služby a obnova dedín vo vidieckych oblastiach (čl. 21)**
- ❖ **LEADER (čl. 42-45)**
- ❖ **NÓRSKY FINANČNÝ MECHANIZMUS A FINANČNÝ MECHANIZMUS EHP**
- ❖ **Finančné príspevky sa poskytujú v týchto prioritných oblastiach:**
- ❖ **Ochrana a manažment životného prostredia**
- ❖ **ŠVAJČIARSKY FINANČNÝ MECHANIZMUS**
- ❖ **THE INTELLIGENT ENERGY – EUROPE PROGRAMM**
- ❖ **DOTÁCIE MINISTERSTVA DOPRAVY, VÝSTAVBY A REGIONÁLNEHO ROZVOJA SR**
- ❖ **EKOFOND**
- ❖ **ENVIRONMENTÁLNY FOND**
- ❖ **OP Slovensko**
- ❖ **Plán Obnovy**

6.2 Financovanie z fondov EÚ

V rozsahu pôsobnosti tohto materiálu podpora z fondov EÚ sa v programovom období 2021 – 2027 v rámci SR poskytuje prostredníctvom EFRR, ESF+, KF, FST a ENRAF.

EFRR, ESF+, KF a FST prispievajú k rozvoju a uskutočňovaniu činností EÚ vedúcich k posilneniu jej hospodárskej, sociálnej a územnej súdržnosti prostredníctvom plnenia týchto cieľov:

- a) Investovanie do zamestnanosti a rastu členských štátov a regiónov (podporovaný z EFRR, ESF+, KF a FST),
- b) Európska územná spolupráca (financovaný z EFRR).

Finančné rozdelenie pre cieľ Investovanie do zamestnanosti a rastu a cieľ Európska územná spolupráca vychádza z kritérií stanovených v čl. 110 nariadenia Európskeho parlamentu a Rady (EÚ) 2021/1060.



V súlade s čl. 108 nariadenia Európskeho parlamentu a Rady (EÚ) 2021/1060 v rámci cieľa Investovanie do zamestnanosti a rastu sa v podmienkach SR rozlišujú dve kategórie regiónov na úrovni NUTS 2:

- a) menej rozvinuté regióny,
- b) viac rozvinuté regióny.

V zmysle uznesenia vlády SR č. 157 z 20. februára 2002 k alternatívam návrhov na úpravu kategorizácie územno-štatistických jednotiek na úrovni NUTS 2 sú v rámci SR ustanovené nasledovné regióny NUTS 2: Bratislavský kraj (viac rozvinutý región), Západné Slovensko, Stredné Slovensko a Východné Slovensko (menej rozvinuté regióny).

V prípade finančnej podpory z ENRAF sa v rámci SR nerozlišujú ciele a kategórie regiónov. Možnosť získať prostriedky z ENRAF majú všetky regióny NUTS 2.

6.3 Financovanie plánu obnovy a jeho komponentov

A) Komponent 1 - Obnoviteľné zdroje energie a energetická infraštruktúra

Celková výška alokácie na Komponent 1 činí 232 mil. EUR z RRF, z toho 2% (4,6 mil. EUR) je alokovaných na zabezpečenie administratívnych kapacít pri realizácii komponentu, jeho reforiem a investícií.

1: Investície do výstavby nových zdrojov elektriny z OZE (103 mil. eur)

2: Investície do modernizácie existujúcich zdrojov elektriny z OZE („repowering“) (62 mil. eur)

3: Investície do zvyšovania flexibility energetických sústav pre vyššiu integráciu OZE (62 mil. eur)

B) Komponent 2 - Obnova budov

Prostredníctvom opatrení na zlepšenie energetickej hospodárnosti rodinných domov a verejných historických a pamiatkovo chránených budov znížiť spotrebu energie a prispieť tým k zníženiu emisií CO₂ a znečistenia ovzdušia. Cieľ je v súlade Dlhodobou stratégiou obnovy fondu budov, Nízkouhlíkovou stratégiou rozvoja Slovenskej republiky do roku 2030 s výhľadom do roku 2050 (ďalej len „NUS SR“), Integrovaného národného energetického a klimatického plánu do roku 2030 (ďalej len „INEKP“) v rozmere energetickej efektívnosti, ako aj s cieľmi Európskej únie v oblasti klímy a



energetickej efektívnosti do roku 2030, najmä s cieľom zníženia emisií skleníkových plynov o 55 % do roku 2030 v porovnaní s rokom 1990 uvedenými v Pláne cieľov v oblasti klímy do roku 2030. Ďalšie synergie je možné identifikovať s dokumentami Nový akčný plán Európskej únie (EÚ) pre obehové hospodárstvo v časti „stavby a budovy“ a „udržateľné produkty“, Priemyselná stratégia pre Európu v časti Zelená tranzícia (podporovaná Európskou zelenou dohodou) a Nová stratégia EÚ pre adaptáciu na zmenu klímy prispôsobenia sa zmenám klímy a Národný program znižovania emisií.

1) Investícia 1: Zlepšenie energetickej hospodárnosti rodinných domov (528 mil. eur)

Náběhová krivka realizácie projektov bude postupná, s nasledovným plánovaným plnením:

- Obnova RD do 31.12.2022: 4 000 RD
- Obnova RD do 31.12.2023: 7 000 RD
- Obnova RD do 31.12.2024: 7 000 RD
- Obnova RD do 31.12.2025: 7 000 RD
- Obnova RD do 30.6.2026: 5 000 RD

2) Investícia 2: Obnova verejných historických a pamiatkovo chránených budov (200 mil. eur)

V rámci realizácie investičnej obnovy verejných historických a pamiatkovo chránených verejných budov je cieľom obnoviť aspoň 117 000 m² a predpokladá sa obnova až 130 000 m² prepočítanej podlahovej plochy verejných budov v rôznej intenzite obnovy, ktorá bude odzrkadľovať množstvo jednotlivých opatrení, vykonaných na každej takejto budove pri zohľadnení výšky vplyvu na dosiahnutie úspory energie.

C) Komponent 3 - Udržateľná doprava

Jednotlivé investície a reformy sú z prostriedkov Plánu obnovy a odolnosti financované nasledovne:

10.2 Reforma 1: Reforma prípravy investičných projektov v doprave (bez nákladov)

10.3 Reforma 2: Reforma verejnej osobnej dopravy (26,6 mil. eur)

10.4 Reforma 3: Reforma intermodálnej nákladnej dopravy (bez nákladov) 151

10.5 Reforma 4: Reforma zavedenia nových politík pre dlhodobú podporu alternatívnych pohonov v sektore dopravy (1 mil. eur)

10.6 Investícia 1: Rozvoj infraštruktúry nízkouhlíkovej dopravy (660,5 mil. eur), z toho Modernizácie, rekonštrukcie a elektrifikácie dráhovej infraštruktúry (431,5 mil. eur) Dispečerizácie železničných tratí a zavádzanie projektu TTR (118,1 mil. eur) Podpora cyklistickej dopravy (105,1



mil. eur) Náklady na projektové a implementačné kapacity (5,8 mil. eur)

10.7 Investícia 2: Podpora ekologickej osobnej dopravy (45,3 mil. eur)

10.8 Investícia 3: Rozvoj intermodálnej nákladnej dopravy (16,1 mil. eur)

10.9 Investícia 4: Podpora budovania infraštruktúry pre alternatívne pohony (51,6 mil. eur)

D) Komponent 4 - Dekarbonizácia priemyslu

1) Investícia 1: Dekarbonizácia priemyslu – 363 mil. EUR

Dekarbonizačná schéma pre priemyselné podniky formou výmeny technológie je vypočítaná za základe potenciálnej ceny zníženia emisií v prípade podpory konkrétnych projektov v rámci modelového príkladu, ktorá by bola 8,9 € za tonu eqCO₂ počas celej životnosti projektu (min. 30 rokov) rátajúc s 5 % diskontnou sadzbou. Táto suma zohľadňuje nárast sekundárnych emisií. Pri alokácii 340 mil. eur by sa očakávalo ročné zníženie na úrovni 2 739 835 ton ekvivalentu CO₂. Za pol rok to je 1 369 917 ton ekvivalentu CO₂. Časť alokácie je určená pre administratívne náklady a réžiu súťažnej aukčnej schémy, ktorá bude z tejto investície realizovaná.

2) Investícia 2: Zabezpečenie fungovania procesov Slovenskej inšpekcie životného prostredia naviazaných na dekarbonizáciu – 5 mil. EUR

Celková investícia je určená na pokrytie rekonštrukcie kancelárskych priestorov, výmenu vozového parku a na ostatné výdavky spojené so zabezpečením technického vybavenia. Časť alokácie je určená pre administratívne náklady potrebné pre realizáciu tejto investície.

E) Komponent 5- Adaptácia na zmenu klímy

1) Investícia 1: Adaptácia regiónov na klimatickú zmenu s dôrazom na ochranu prírody a rozvoj biodiverzity – 159 mil. EUR

- Renaturácia vodných tokov a mokradí - 62,4 mil. EUR - Z plánu obnovy sa očakáva renaturácia 97 km čiastkových povodí riek Bodrog, Dunaj, Hron, Morava, Váh. Nakoľko sa v rovnakom časovom období plánujú obdobné investície z fondov EŠIF budú z týchto fondov realizované renaturácie v povodiach riek Hornád, Ipel', Nitra, Slaná, Malý Dunaj. Revitalizačné projekty realizované z plánu obnovy majú rôznorodý charakter, budú obsahovať aj nákladnejšie a kratšie renaturácie, ako odstránenie priečných bariér, ale aj dlhšie, menej náročné a menej nákladné revitalizácie menších tokov. Celková suma nákladov na revitalizácie bude závisieť od typu projektov, ktoré bude štát realizovať. Prehľad slovenských projektov potvrdzuje, že jednotková suma revitalizácie silne závisí od šírky toku, typu prác a technického riešenia.

- Vysporiadanie sa so súkromnými majiteľmi pozemkov v chránených územiach – 77,5 mil.



EUR - Plánovaná alokácia má za cieľ vykúpiť 29 509 ha pozemkov v chránených územiach, ktoré prejdú pod správu ŠOP SR a dosiahnu stav bezzásahovosti. Celková suma je vypočítaná ako priemer odhadovaných lesných a nelesných cien pozemkov vo všetkých slovenských národných parkoch.

- Pilotné rozvojové projekty mäkkého turizmu pre NP Poloniny a NP Muránska planina – 16 mil. EUR- Rozvojové projekty budú zamerané na vytvorenie pracovných príležitostí, hlavne v sektore prírodného turizmu, prírode blízkeho obhospodarovania lesa a nadväzujúcich činností. Do výberu podporených činností a investícií v rámci rozvojových projektov budú zapojení všetci miestni aktéri formou účasti v riadiacej a výberovej komisii, ktorá vyberie z predložených projektov na základe kritérií zásady „výrazne nenarušiť“ tie, ktoré v hodnotení dostali najviac bodov.

- Administratívne kapacity potrebné pre uskutočnenie vyššie uvedených investícií budú integrálnou časťou investície. Tieto náklady sú nevyhnutné na zabezpečenie personálno-technickej kapacity, majú dočasný charakter a po ukončení realizácie zaniknú. - 3,1 mil. EUR

F) KOMPONENT 6 - Dostupnosť, rozvoj a kvalita inkluzívneho vzdelávania na všetkých stupňoch
Štruktúra financovania reforiem a investícií v komponente 6 je v súlade so zásadou doplnkovosti („additionality principle“) a účelom RRF ako nástroja na financovanie neopakujúcich sa výdavkov a predovšetkým kapitálových investícií. 80,1% požadovaných zdrojov z RRF pre komponent 6 je určených na kapitálové investície zamerané na zlepšenie dostupnosti vzdelávania, konkrétne budovanie kapacít materských škôl a debarierizáciu väčších stredných škôl. Zvyšných 19,9% požadovaných zdrojov je určených na dočasné výdavky na vypracovanie a implementáciu modelu nárokovateľných podporných opatrení vo výchove a vzdelávaní, na pilotné overenie vybraných pomocných profesií v školách ako aj ranej starostlivosti v MRK, a na kompenzačné opatrenia vo vzdelávaní v súvislosti s pandemiou (časť reformy č. 1, reforma č. 2 a reformy č. 6). Dodatočné výdavky vyvolané reformami a investíciami v komponente 6 predstavujú najmä operatívne výdavky spojené s navýšenými kapacitami predprimárneho vzdelávania, podporou inkluzívneho vzdelávania na všetkých stupňoch či reformou poradenstva a prevencie. Zo štátneho rozpočtu budú hradené najmä personálne výdavky na pedagógov v predprimárnom vzdelávaní v súvislosti so zvýšením kapacít materských škôl. Cieľom aktivít financovaných z EŠIF je motivovať zamestnancov a zvyšovať atraktivitu povolání rôznymi nástrojmi ako zabezpečenie asistentov pre učiteľov, školských psychologov, špeciálnych pedagógov, ako aj poskytovanie programov ďalšieho vzdelávania, lepšie priestorové, materiálno-technologické prostriedky, atď., čím sa naplnia princíp komplementarity medzi RRF a EŠIF. Výdavky zo zdrojov EŠIF a štátneho rozpočtu priamo nadväzujú na investície financované z RRF, keďže nové materské školy si vyžadujú zabezpečenie inkluzívneho prostredia a zlepšená dostupnosť vzdelávania pre znevýhodnené



deti musí byť sprevádzaná efektívnymi opatreniami na ich podporu vo vzdelávacom procese.

KOMPONENT 7: VZDELÁVANIE PRE 21. STOROČIE

1) Reforma 1: Reforma obsahu a formy vzdelávania - kurikulárna a učebnicová reforma (99,7 mil eur)
Kurikulárna reforma si bude vyžadovať náklady vo výške 99,7 mil. eur. Z toho 41,9 mil. eur bude smerovať na tvorbu a implementáciu nového kurikula (vrátane vytvorenia podporných digitálnych nástrojov), 44,5 mil. eur na systémové zabezpečenie nových učebníc a 13,4 mil. eur na rozšírenie elektronického testovania a zabezpečenie on-line maturity. Náklady spojené s tvorbou a implementáciou nového kurikula obsahujú zabezpečenie dodatočných kapacít expertov na vývoj a tvorbu kurikula, tvorbu sprievodných materiálov, kurikulárny manažment vrátane vytvorenia centier kurikulárneho manažmentu, informačné kampane a podporné digitálne nástroje. Obnova učebnicového fondu súvisiaca s novým kurikulumom zahŕňa obstaranie učebníc pre všetky školy ZŠ a 1. stupeň 8-ročných gymnázií. Náklady na elektronické testovanie nových zručností obsahujú obstaranie elektronického systému, doplnenie národného testovania o zber ďalších informácií prostredníctvom dotazníkov a poskytovanie komplexnej spätnej väzby pre školy a prechod na online maturitu.

2) Reforma 2: Príprava a rozvoj učiteľov na nové obsahy a formu výučby (50,4 mil eur)

Reforma prípravy a rozvoja učiteľov si bude vyžadovať náklady vo výške 50,4 mil. eur. Na vytvorenie nových učiteľských programov bude slúžiť grantový program pre univerzity pripravujúce učiteľov ZŠ v celkovom objeme 2,6 mil. eur. Ďalšie vzdelávanie učiteľov v súvislosti s novým kurikulumom a kľúčovými témami (digitalizácia, inklúzia) bude zabezpečené prostredníctvom novo zavedených príspevkov na profesijný rozvoj učiteľov ZŠ, MŠ a SŠ v celkovom objeme 47,8 mil. eur. Príspevky budú poskytované počas procesu prechodu na nové kurikulum, počas ktorého sa vzdelávanie učiteľov bude koncentrovať na témy súvisiace s jeho implementáciou. Nová forma financovania ďalšieho vzdelávania učiteľov, ktorá nahradí normatívne financovanie na základe počtu žiakov bude zachovaná aj po prechode na nové kurikulum a bude financovaná zo štátneho rozpočtu. Reforma, ktorá zabezpečí vytvorenie pozície digitálneho koordinátora bude pokrytá z európskych štrukturálnych a investičných fondov (EŠIF). Pozícia digitálneho koordinátora je trvalá funkcia, ktorá má zaručiť efektívne využívanie digitálnych technológií. Nábeh tejto pozície by mal byť financovaný z EŠIF do konca školského roka 2023/2024. Po pilotnej fáze by financovanie malo prejsť do štátneho rozpočtu.

3) Investícia 1: Investície do digitalizácie v školách (187,2 mil eur)

Celková investícia do digitalizácie v školách bude v objeme 187,2 mil. eur¹³¹. Základným a nevyhnutným predpokladom digitalizácie je zabezpečenie komplexnej základnej infraštruktúry, rozvodov a bezdrôtového pripojenia na školách. Financovanie tejto investície prebehne v troch kolách.



Prvou investíciou by sa do konca roku 2022 malo dosiahnuť 60% vstupnej digitálnej vybavenosti na základných a stredných školách. Väčšou iniciálnou investíciou sa zabezpečí, aby sa najskôr nakúpilo digitálne vybavenie jednoduchšie na obstarávanie, akým sú napríklad laptopy, alebo licencie. Po vyčerpaní tejto investície sa uvoľní ďalších 20% do konca roku 2023 a 20% do konca roku 2024. Podrobný rozpis častí aj s výpočtom investície sa nachádza v priložených tabuľkách v hárku „Investícia 1 Digitalizácia škôl“.

4) Investícia 2: Dobudovanie školskej infraštruktúry (123,3 mil eur)

Dobudovanie školskej infraštruktúry si bude vyžadovať investície vo výške 123,3 mil. eur¹³², z toho 102 mil. eur¹³³ na dobudovanie kapacít škôl a 15,6 mil. eur na vybudovanie školských knižníc. Dobudovanie kapacít ZŠ v oblastiach, kde sa žiaci v súčasnosti vyučujú v dvojzmennej prevádzke predpokladá výdavky vo výške 28,6 mil. eur. Navyše, v 17 okresoch sa v najbližších piatich rokoch predpokladá demografický rast a kapacity ZŠ nie sú dostačujúce pre tento vývoj. Dobudovanie plných kapacít pre tieto oblasti si bude vyžadovať investície vo výške 73,5 mil. eur. Rozširovanie kapacít ZŠ bude na základe skúseností MŠVVaŠ z rokov 2013-2016 posudzované individuálne a môže obsahovať výstavbu, prístavbu, rekonštrukcie, prípadne kombináciu viacerých riešení. Odhad nákladov na triedu vychádza z priemerných nákladov na plne obsadenú triedu s 27 žiakmi vo výške 237 tis. eur, ktoré boli vyčíslené v 17 projektoch dobudovania školskej infraštruktúry v Bratislavskom kraji. Náklady zahŕňajú vybudovanie pridruženej infraštruktúry (napr. rozšírenie kapacít zariadení školských jedální a výdajných školských jedální, odborných učební, vonkajších športovísk a telocviční). Pri dvojzmenných prevádzkach je v súčasnosti priemerný počet žiakov 17, pri odhade boli preto náklady na triedu vrátane pridruženej infraštruktúry znížené proporcionálne (151 tis. eur). Počet tried s dvojzmennou prevádzkou je evidovaný vo výkaze o základnej škole. Potreba dobudovania kapacít nad rámec odstránenia dvojzmennej prevádzky vychádza z odhadu nárastu počtu žiakov základných škôl a odhadu voľných kapacít základných škôl na úrovni okresov. Nárast počtu žiakov sa odhaduje ako podiel budúcej referenčnej populácie žiakov (deti vo veku 0-8) na základe súčasných administratívnych údajov.¹³⁴ Potreba dodatočných kapacít je vypočítaná ako rozdiel počtu tried potrebných pre vzdelávanie dodatočného počtu žiakov (nárast počtu žiakov/maximálny počet žiakov v triede) a voľných kapacít (počet vyhovujúcich nevyužívaných učební).¹³⁵ Na vybudovanie školských knižníc v 211 školách, ktoré navštevuje viac ako 15 žiakov zo sociálne znevýhodneného prostredia, bude potrebných 15,6 mil. eur. Počíta sa s nákladmi medzi 19,4 a 46,6 tis. eur (v závislosti od veľkosti školy) na vybavenie školskej knižnice na základe benchmarku, ktorý bol stanovený v rámci projektu IROP na budovanie a zlepšenie technického vybavenia jazykových učební, školských knižníc a odborných učební rôzneho druhu v základných školách.¹³⁶ Zriadenie miestností knižníc počítajú s priemernými nákladmi na



dobudovanie jednej triedy vo výške 50 tis. eur (prostredníctvom rekonštrukcie nevyužitých priestorov, prístavby alebo výstavby), v ktorej bude zriadená knižnica. Aby sa zabránilo dvojitému financovaniu zo zdrojov EŠIF a RRP a prípadnému znevýhodneniu žiadateľov budú v ďalšom programovom období stanovené jasné demarkačné línie pre použitie a ciele projektov. Prostriedky zo štrukturálnych fondov EU, ktoré budú v ďalšom programovom období použité na obnovu/výstavbu knižníc, budú súčasťou výziev na zabezpečenie materiálneho a technického vybavenia škôl a školských zariadení, ktoré budú obsahovať budovanie a zlepšenie technického vybavenia jazykových učební, školských knižníc a odborných učební. Fokus v komponente je na školách v problémových oblastiach, ktoré navštevuje vyšší počet detí zo SZP a v ktorých je potrebné vytvoriť inkluzívny priestor na ich vzdelávanie. Financovanie kvalifikovaného personálneho zabezpečenia školských knižníc (nová kategória pedagogických zamestnancov s novými profesijnými štandardami) je plánované pri úvodnej implementácii pokryť zo štrukturálnych fondov EÚ.

5) 10.5. Výdavky na riadenie investícií a administratívne kapacity (8,4 mil eur)

G) KOMPONENT 8- Zvýšenie výkonnosti slovenských vysokých škôl

1) Investícia 1: Investičná podpora pri strategickom rozvoji vysokých škôl 137 (203,9 mil. eur) bude realizovaná nasledovne:

- Prostredníctvom dotačného podprogramu rozvoja vysokých škôl sa podporia infraštruktúrne projekty slúžiace k naplneniu cieľov stanovených vo výkonnostných zmluvách. Cieľom je prostredníctvom atraktívnych výučbových, výskumných a ubytovacích priestorov vytvoriť podmienky na prilákanie talentovaných študentov a akademikov zo Slovenska a zo zahraničia. Príkladom investícií sú: i) modernizácia a výstavba priestorov pre koncentráciu excelentného výskumu a doktorandského štúdia vrátane zahraničných výskumníkov, ii) nové alebo modernizované priestory pre praktickú výučbu pre profesijné bakalárske študijné programy, v) modernizácia a výstavba internátov.
- Počiatočné vyvolané náklady na vybudovanie 2 kampusov vysokých škôl podľa prijatých cestovných máp spájania vysokých škôl:
- Štartovacie personálne náklady na projektový tím Investície do vysokých škôl v rámci plánu obnovy budú komplementárne doplnené prostriedkami z EŠIF: Deliacou líniou medzi financovaním projektov prostredníctvom plánu obnovy a EŠIF je spôsob financovania. Projekty z plánu obnovy budú financované prostredníctvom dotačného podprogramu rozvoja vysokých škôl a presný zoznam projektov bude zverejnený na stránke MŠVVaŠ SR. Prípadné tematicky sa prekrývajúce projekty z EŠIF budú jednoznačne identifikovateľné na základe výzvy a zoznamu



úspešných projektov riadiaceho orgánu. Prípadné dvojité financovanie identického projektu, resp. rovnakej fázy projektu je vylúčené. Časť prostriedkov na obnovu verejných budov je možné využiť pomocou finančných nástrojov. Finančné nástroje budú aplikované cez Slovak Investment Holding, a.s. formou garantovaných energetických služieb.

2) Reforma 2: Zavedenie systému periodického hodnotenia vedeckého výkonu (9,4 mil. eur) si vyžaduje náklady, ktoré pozostávajú:

- z IT systému pre efektívne hodnotenie vedeckého výkonu,
- z nákladov na dočasnú pracovnú skupinu, vrátane réžie a z odmien členov hodnotiacich komisií.

H) KOMPONENT 9- Efektívnejšie riadenie a posilnenie financovania výskumu, vývoja a inovácií

- 1) Investícia 1: Podpora medzinárodnej spolupráce a zapájania sa do projektov Horizont Európa a EIT (46,5 mil. eur).
- 2) Investícia 2: Podpora spolupráce firiem, akademického sektoru a organizácií výskumu a vývoja (178,6 mil. eur).
- 3) Investícia 3: Excelentná veda (143,3 mil. eur)
- 4) Investícia 4: Výskum a inovácie pre dekarbonizáciu ekonomiky (78,7 mil. eur)
- 5) Investícia 5: Výskum a inovácie pre digitalizáciu ekonomiky (134 mil. eur)
- 6) Investícia 6: Finančné nástroje na podporu inovácií (42,5 mil. eur)
- 7) Investícia 7: IT podpora jednotného grantového systému výskumu a vývoja (6,6 mil. eur)

I) KOMPONENT 10- Lákanie a udržanie talentov

1) Investícia 1: Podporné nástroje a asistencia pre navrátilcov a vysokokvalifikovaných zamestnancov z tretích krajín a ich rodinných príslušníkov a zahraničných vysokoškolských študentov študujúcich na Slovensku (7,8 mil. eur)

Náklady na investíciu 1: Podporné nástroje a asistencia pre navrátilcov, vysokokvalifikovaných zamestnancov z tretích krajín a ich rodinných príslušníkov a zahraničných vysokoškolských študentov študujúcich na Slovensku (7,8 mil. eur) sa skladajú z 3 položiek:

- Jazykové kurzy pre zamestnancov verejného sektora a dobudovanie kapacít štátnej správy v oblasti poskytovania služieb zameraných na integráciu cudzincov. Prostredníctvom priamej rozpočtovej alokácie sa poskytnú finančné prostriedky rezortom na zabezpečenie jazykového vzdelávania zamestnancov verejného sektora.
- Transfer IOM na poskytovanie služieb v rámci Migračného informačného centra IOM,



vrátane poradenstva, vzdelávania, rekvalifikácie a jazykových kurzov spolu 7500 cudzincom. Poskytne sa paušálna dotácia 500 000 eur na rok prevádzky Migračného informačného centra IOM pri zabezpečení komplexných služieb. Výška príspevku vychádza z podobného projektu financovaného cez fond pre azyl, migráciu a integráciu (AMIF).

- Vybudovanie 3 „one-stop-shopov“ pre poradenstvo cudzincom Náklady vychádzajú z podobného projektu siete kancelárií Európskych služieb zamestnanosti (EURES).
- 2) Investícia 2: Posilnenie vzťahov s diasporou, podpora občianskych iniciatív (2,1 mil. eur)
- 3) Investícia 3: Štipendiá pre najlepších domácich a zahraničných študentov a odmena pre vysoké školy, ktoré ich získajú (77,5 mil. eur)

Náklady na investíciu 3: Štipendiá pre talentovaných domácich a zahraničných študentov (77,5 mil. eur) 159 sú stanovené vo výške 5 tisíc eur ročne na oprávneného štipendistu. Z toho 3 tisíc eur ročne je pre študenta (výška odvodená od výšky aktuálneho maximálneho limitu sociálneho štipendia – 300 eur mesačne), ktoré môže za splnenia podmienok poberať 3 roky. Zvyšných 2 tisíc eur je určených ako odmena pre vysokú školu, aby sama podľa vlastných kritérií buď poskytla štipendium pre najtalentovanejších študentov na 2. stupni, prípadne iným študentom alebo zabezpečila aktivity súvisiace s integráciou zahraničných študentov. Počet oprávnených štipendistov je určených na 1600 ročne, čo pokryje 2% najtalentovanejších v populácii, 200 talentovaných študentov zo zahraničia a 400 talentovaných študentov zo sociálne znevýhodneného prostredia v každom ročníku. Ide o fázovanú investíciu medzi plánom obnovy a EŠIF. Investícia z plánu obnovy pokrýva štipendiá pre študentov nastupujúcich v rokoch 2022-2024, EŠIF pokrýje štipendiá pre študentov nastupujúcich v rokoch 2025-2027.

- 4) Investícia 4: Podpora internacionalizácie v akademickom prostredí (18,7 mil. eur)

Náklady na investíciu 4: Podpora internacionalizácie v akademickom prostredí (18,7 mil. eur) 160 pozostávajú z viacerých aktivít:

- Investície do systémového rozvoja internacionalizácie ako nástroja na zvyšovanie kvality a otvorenosti vysokých škôl a výskumných inštitúcií.
- Podpora štipendijných programov spravovaných Slovenskou akademickou informačnou agentúrou (SAIA)
- Investície do propagácie slovenských vysokých škôl a vedy v zahraničí a podpora medzinárodného siet'ovania slovenských vysokých škôl.



Náklady na aktivity sú spočítané zdola nahor na základe jednotkových nákladov v prípade opatrenia b) a podľa benchmarkovej investície: Rozvojového projektu MŠVVaŠ SR - zvyšovanie kvality vysokoškolského vzdelávania prostredníctvom internacionalizácie z roku 2017 v prípade opatrení a) a c)..

J) KOMPONENT 11- Moderná a dostupná zdravotná starostlivosť

- 1) Investícia 1: Projektová príprava a projektové riadenie investícií (58 mil. eur.)
- 2) Investícia 2: Nová sieť nemocníc – výstavba, rekonštrukcie a vybavenie (998 mil. eur.)
- 3) Investícia 3: Digitalizácia v zdravotníctve (41 mil. eur)
- 4) Investícia 4: Výstavba a obnova staníc záchranej zdravotnej služby (ZZS) (32 mil. eur.)
- 5) Investícia 5: Obnova vozového parku ZZS (23 mil. eur)
- 6) Investícia 6: Podpora otvárania nových ambulancií primárnej starostlivosti v nedostatkových oblastiach (11 mil. eur)

K) KOMPONENT 12 - Humánna, moderná a dostupná starostlivosť o duševné zdravie

Reforma/ Investícia	Náklady v mil eur
Reforma 1.1: Vytvorenie funkčného nadrezortného koordinačného orgánu	0,4
Reforma 1.2: Zriadenie nadrezortných stavovských organizácií	1,3
Reforma 2: Rozvoj akútne poddimenzovaných kapacitných oblastí	0
Investícia 2.1: Projektové riadenie a projektová príprava investícií	4,3
Investícia 2.2: Vytvorenie detenčných zariadení	37,5
Investícia 2.3: Vybudovanie psycho-sociálnych centier	24,8
Investícia 2.4: Doplnenie siete psychiatrických stacionárov	6,5
Investícia 2.5: Vybudovanie špecializovaných centier pre poruchy autistického spektra	2,3
Reforma 3: Modernizácia diagnostických metód a liečebných postupov	0
Investícia 3.1: Vykonanie prvej epidemiologickej štúdie v oblasti duševných porúch	0,3
Investícia 3.2: Zriadenie fondu psychodiagnostických metód	8
Investícia 3.3: Humanizácia oddelení v ústavnej starostlivosti	10,6
Investícia 3.4: Obnova materiálno-technického vybavenia	1,3
Reforma 4: Prehodnotenie vzdelávania personálu v starostlivosti o duševné zdravie	0
Investícia 4.1: Vzdelávanie personálu v zdravotníctve	3,2
Investícia 4.2: Vzdelávanie odborníkov mimo rezortu zdravotníctva	3,6
Investícia 5: Národná linka podpory duševného zdravia počas pandémie	0,7
Spolu	105



L) KOMPONENT 13: Dostupná a kvalitná dlhodobá sociálno-zdravotná starostlivosť

- 1) Reforma 2: Reforma posudkovej činnosti: 2 mil. eur
- 2) Reforma 3: Reforma dohľadu nad sociálnou starostlivosťou a zabezpečenie infraštruktúry pre jej implementáciu: 9 mil. eur
- 3) Investícia 1: Rozšírenie kapacít komunitnej sociálnej starostlivosti: 193 mil. eur, z toho 87 mil. eur na ambulantné zariadenia, 70 mil. eur na komunitné pobytové zariadenia a 36 mil. eur na nízkokapacitné zariadenia sociálno-zdravotnej starostlivosti.
- 4) Investícia 2: Rozšírenie a obnova kapacít následnej a ošetrovateľskej starostlivosti: 32 mil. eur, z toho 27 mil. eur na ústavnú následnú starostlivosť a 5 mil. eur na domácu ošetrovateľskú starostlivosť.
- 5) Investícia 3: Rozšírenie a obnova kapacít paliatívnej starostlivosti: 20 mil. eur, z toho 18 mil. eur na lôžkovú paliatívnu starostlivosť a 2 mil. eur na domácu hospicovú starostlivosť.
- 6) Administratívne kapacity na implementáciu reforiem a investícií z plánu obnovy a odolnosti: 9 mil. eur

K) KOMPONENT 14: Zlepšenie podnikateľského prostredia

- 1) Investícia 1: Investície spojené s opatreniami na zníženia regulačného zaťaženia podnikania (3,1 mil. eur)

Investície vo výške 3,1 mil. eur sú spojené s implementáciou reformy 1 Opatrenia na zníženie regulačného zaťaženia podnikania, ktorá vyžaduje dodatočné kapacity expertov (najmä právnikov a analytikov).

- Tímy expertov financovaných z fondu na podporu obnovy a odolnosti budú posilnené tiež kapacitami, ktoré budú financované zo štátneho rozpočtu vo výške 1,27 mil. eur a zabezpečia tak plynulý a trvalo udržateľný prechod reformy z implementačnej do realizačnej fázy.
- Kalkulácia na základe podobného projektu, pričom rozsah prác bol stanovený na základe odhadu jednotlivých typov prác na danej investícii. Jednotková cena za hodinu práce sa opiera o cenu v Národnom projekte OP EVS - Zlepšovanie podnikateľského prostredia na Slovensku a hodnotenie politík.

- 2) Investícia 2: Digitalizácia procesov insolvenčného konania (6 mil. eur)



Reforma predpokladá finančné náklady spojené so zavedením nového informačného systému za účelom digitalizácie procesov insolvenčného práva (6 mil. eur):

- Bottom-up nacenenie podľa funkcionality/modulov, ku ktorým prislúcha rozsah prác pre rôzne IT pozície na základe expertného odhadu.
- Návrh rozpočtu na vytvorenie nového informačného systému verejnej správy vychádza aj zo skúseností rezortu spravodlivosti s budovaním informačného systému, ktorý bol projektovaný na obdobných obsahových východiskách a moduloch (Register úpadcov)
- V rámci navrhovaného informačného systému budú deponované aj dôverné a neverejné informácie. Súčasťou projektu z tohto dôvodu musí byť aj bezpečnostný projekt. Je potrebné posúdiť priebeh pilotného testovania a bude nutné preukázanie certifikátov informačnej bezpečnosti a príslušných osvedčení Národného bezpečnostného úradu SR na prácu s utajovanými skutočnosťami.

3) Investícia 3: Profesionalizácia vo verejnom obstarávaní (2,1 mil. eur)

Investícia zahŕňa personálne náklady 10 zamestnancov Úradu pre verejné obstarávanie, ktorí budú zabezpečovať implementáciu koncepcie profesionalizácie vo verejnom obstarávaní. Celková výška investície pre obdobie rokov 2021 - 2026 (do konca Q2 2026) je 2,1 mil. eur.

L) KOMPONENT 15: Reforma justície

Náklady z fondu na podporu obnovy a odolnosti predstavujú 255,3 mil. eur + priebežné financovanie zo štátneho rozpočtu vo výške 24,5 mil. eur počas prvých dvoch rokov (2021 a 2022) pri implementácii novej súdnej mapy a 16,6 mil. eur každoročne po spustení súdnej mapy. Investície však budú vyvolané jej aplikovaním do praxe v dvoch dimenziách: • Prvá spočíva v nákladoch a investíciách na rozširovanie kapacít, resp. modernizáciu existujúcich, či prípadne výstavbu alebo obstaranie nových moderných a zeleným štandardom vyhovujúcich priestorov pre kľúčové súdy v novej súdnej mape. • Druhá predstavuje investície do digitálnych technológií a elektronizácie súdnych procesov, ktoré prispievajú ku kvalitnejším a rýchlejšim službám občanom a zvýšenej transparentnosti procesov.

1) 10.1 Investícia 1: Investície do budov a reorganizácie súdov (reforma súdnej



mapy) – 212,4 mil. eur

- V rámci plnej implementácie súdnej mapy sa v rámci RRF požaduje pokrytie investícií do budov vo výške 208,4 mil. eur (z toho 18 mil. eur tvorí zelená časť investície a 3,9 mil. eur tvoria náklady na administratívne kapacity pre implementáciu reformy a prislúchajúcej investície.).

- Novú súdnu sieť budú tvoriť 2 nové mestské sudy, 3 rozšírené a zmodernizované prvostupňové všeobecné sudy v sídle odvolacieho súdu, 25 zmodernizovaných, príp. rozšírených prvostupňových všeobecných súdov, rozšírené a zmodernizované priestory 3 odvolacích všeobecných súdov a 3 nové prvostupňové správne sudy. Komplementárnou aktivitou k týmto zmenám je tiež priestorové riešenie Najvyššieho správneho súdu Slovenskej republiky a modernizácia priestorov Špecializovaného trestného súdu a Najvyššieho súdu SR.

- Hlavná časť investícií by mala byť realizovaná medzi rokmi 2022 až 2024 na základe zhodnotenia aktuálnych stavov a možností budov, ktoré budú na základe finálneho textu prijatej legislatívy definované ako sídla nových obvodov.

- Na základe pasportizácie budov rezortu spravodlivosti sa predbežne odhaduje alokovanie 62,4 miliónov eur (približne 30 %) na rekonštrukcie priestorov súdov, ktorými aktuálne súdna sústava disponuje. 560 Samotná rekonštrukcia bude vychádzať z nákladov pre podobný typ rekonštrukcie okresných súdov za posledných päť rokov.

- Alokovanie 146 miliónov eur (približne 70 %) sa predpokladá na zabezpečenie nových priestorov tam, kde kapacitné alebo iné podmienky neumožnia rozšírenie kapacít existujúcich budov (najmä vo väčších populačných centrách). Kvantifikácia bude vychádzať z cenových ponúk realitných kancelárií na obstaranie administratívnej budovy. Budú sa brať do úvahy regionálne rozdiely v cenách za m².

- Súčasťou nákladov je aj projektová dokumentácia a projektové riadenie a administratívne kapacity na implementáciu reformy súdnej mapy.

2) 10.2 Investícia 2: Podporné nástroje reformy súdnej mapy - digitalizácia nástrojov, modernizácia IT vybavenia a analytické kapacity – 42,9 mil. eur

Implementácia súdnej mapy, zefektívňovanie systému súdnictva a skvalitňovanie služieb občanom a podnikateľom sa nezaobíde bez príslušnej modernizácie v



oblasti digitalizácie a rozvoja informačných systémov (36,1 mil. eur): Vývoj centrálnych informačných systémov (9,4 mil. eur)

- Centrálné informačné systémy budú vyvíjané v rámci interných kapacít v rámci Sekcie vývoja informačných systémov justície (SVIS) v súčinnosti s ostatnými relevantnými internými kapacitami štátu, čo umožní ich flexibilnejšiu tvorbu, nastavenie priamo podľa požiadaviek odberateľov (súdy aj ministerstvo), zamedzí sa tak budúcemu proprietárnemu uzamknutiu (vendor lock-in) a vytvorí potenciál pre vývoj na mieru šitého moderného a funkčného systému, ktorý bude slúžiť tak súdom na efektívnejšiu prácu, ako aj Ministerstvu spravodlivosti SR na efektívny dohľad.

- Budovanie kapacít SVIS a naplnenia jeho hlavných cieľov je rámcované štyrmi čiastočne sa prekrývajúcimi etapami. Nižšie uvedený prehľad predstavuje odhad nákladov na jednotlivé fázy budovania pokrývajúce investície do zamestnancov a investície do materiálneho a technického vybavenia tejto jednotky. Cieľom zriadenia SVIS je realizovať dve hlavné úlohy, a to vývoj systémov Obchodného registra a Centralizovaného systému súdneho riadenia. Hardvérová a softvérová modernizácia justície (26,7 mil. eur)

- Harmonogram hardvérovej a softvérovej obnovy bude realizovaný podľa koncepcie, ktorá je vypracovaná na obdobie desiatich rokov a realizovaná bude priebežne od roku 2021 do roku 2026, pričom bude prihliadať na novú súdnu mapu.

- Detail požadovaných komponentov a harmonogram ich výmeny je súčasťou koncepcie. Investície do vybavenia budú rozpustené do jednotlivých rokov tak, aby tieto zdroje zabezpečili funkčnosť a aktuálnosť obstaraných technológií do roku 2030.

- Investícia ráta aj s obstaraním hardvéru na digitalizáciu dokumentov a iných druhov záznamov vrátane softvéru. Vytvorenie podpornej analytickej platformy pre sprístupňovanie judikatúry na súdoch (6,8 mil. eur)

- Odhad nákladov vo výške 6,8 mil. eur na vytvorenie platformy je postavený na obdobnom projekte, ktorý bol realizovaný v rámci rezortu spravodlivosti.

M) KOMPONENT 16: Boj proti korupcii a praniu špinavých peňazí, bezpečnosť a



ochrana obyvateľstva

- 1) Investícia 1: Zefektívnenie boja proti korupcii a praniu špinavých peňazí (21,1 mil. eur)
 - Vytvorenie Centrálného registra účtov – 3,3 mil. eur
 - Implementácia nástroja goAML – 1,7 mil. eur (hardvér + licencia na softvér)
 - Zriadenie Úradu na ochranu oznamovateľov protispoločenskej činnosti – 1,7 mil. eur o dodatočne 6,3 mil. eur zo štátneho rozpočtu v rokoch 2021 až 2026
 - Školenia v oblasti finančného vyšetrovania – 0,6 mil. eur
 - Technické vybavenie pre efektívne finančné vyšetrovanie – 13,9 mil. eur o z toho digitálna časť vrátane IS LISA – 12,5 mil. eur
- 2) Investícia 2: Modernizácia a budovanie odborných kapacít Policajného zboru (81,5 mil. eur)
 - Školenie personálu a technické vybavenie nových útvarov – 14,3 mil. eur o z toho digitálna časť vrátane IS LISA – 5,6 mil. eur
 - Nový informačný systém evidencie cudzincov (IS ECU) – 3,3 mil. eur o dodatočne 2 mil. eur z fondu AMIF 2021-2027
 - Systém odhaľovania porušení pravidiel cestnej premávky – 24,8 mil. eur
 - Obnova vozového parku – 20,2 mil. eur
 - Obnova budov – 18,9 mil. eur o z toho zelená časť investície do energeticky efektívnych opatrení 10,1 mil. eur



7. ZÁVER

Postup spracovania PHRSR

Program rozvoja obce je účelovo spracovaný, najmä z hľadiska cieľov a priorít rozvoja SR a možností využívania fondov EÚ.

Postup spracovania PHRSR je v súlade s Metodikou na vypracovanie PHRSR obce v zmysle novely zákona o podpore regionálneho rozvoja. Samotnú chronológiu prípravy a vypracovania možno popísať nasledovne:

- 1) Vypracovanie *socio-ekonomickej analýzy obce*, v ktorej boli identifikované tendencie súčasného socio-ekonomického vývoja obce. Analýza bola zameraná na oblasti: rozvojový potenciál, ľudské zdroje, ekonomika, občianska vybavenosť, vzdelávanie a kultúra a životné prostredie.
- 2) Vypracovanie *analýzy realizovaných opatrení*, v rámci ktorej sa zhodnotili doterajšie skúsenosti predstaviteľov obce s implementáciou programov a podporou regionálneho rozvoja.
- 3) Vyhotovenie *SWOT analýzy*.



- 4) **Určenie kľúčových disparít a hlavných faktorov rozvoja**, vychádza z identifikácie hlavných problémov, ktoré PHRSR rieši a určenia potenciálu pre toto riešenie.
- 5) **Definovanie samotnej stratégie**. Tento bod priamo nadväzuje na SWOT analýzu s cieľom odstrániť, alebo zmierniť identifikované disparity pomocou využitia potenciálu reprezentovaného určenými faktormi rozvoja.
- 6) Vymedzenie opatrení a aktivít. Vychádza zo strategickej vízie obce, výsledkov analýz a stratégie PHRSR. V rámci aktivít ide o činnosti, ktoré budú v rámci vymedzených opatrení podporené. Opatrenia predstavujú súhrn aktivít pomáhajúcich realizovať priority.
- 7) Definovanie merateľných ukazovateľov a **opis rozvojovej stratégie**.
- 8) Zostavenie finančného plánu. Východiskom boli disponibilné finančné zdroje obce a vymedzené opatrenia a aktivity.
- 9) **Definícia priorít a opatrení**.
- 10) Kompletizácia PHRSR.
- 11) Schvaľovanie a publikovanie PHRSR

V rámci samotnej prípravy PHRSR prebiehalo zhromažďovanie aktuálnych informácií a dokumentov, spracovanie, porovnávanie a hodnotenie informácií, organizačné zabezpečenie a spracovanie získaných podkladov obce.

Dôvodom pre vypracovanie programu rozvoja bola potreba komplexného strategického rozvojového dokumentu, ktorý by pokrýval aj aspekty sociálneho, ekonomického, kultúrneho a inštitucionálneho rozvoja, ktoré v územnom pláne nie sú riešené. Preto sa pre obdobie nasledujúcich 6 rokov, t.j. s platnosťou do roku 2029 vypracúva nový komplexný plánovací dokument spĺňajúci aktuálne kritériá strategického plánu pre úroveň miestnej samosprávy.



Prílohy

Príloha č. 1 k PHRSR Šalgočka

Zoznam partnerov zapojených do spracovania PHRSR:



EPIC Partner a.s.

Bratislavská cesta 4931

945 01 Komárno

Tel.: 0948 591 550

E-mail: info@epicpartner.sk

IČO: 48038521

DIČ: 2120034510



Web: www.epicpartner.sk

Obchodná spoločnosť zapísaná v Obchodnom registri Okresného súdu Nitra, oddiel: Sa, vložka č. 10492/N

Príloha č. 2 k PHRSR obce Šalgočka

Zoznam informačných zdrojov použitých v PHRS:

Základné východiskové dokumenty na miestnej úrovni

- Program rozvoja obce Šalgočka,
- Rating obce.

Základné východiskové dokumenty na úrovni kraja

- Územný plán VÚC TNSK,
- Regionálna inovačná stratégia TNSK,

Základné východiskové dokumenty na národnej úrovni

- Partnerská dohoda
- Operačné programy
- Národná stratégia regionálneho rozvoja Slovenskej republiky
- Základné východiskové dokumenty na nadnárodnej úrovni,

Súvisiace legislatíva:



- Zákon NR SR č. 539/2008 Z.z.
- Zákon NR SR č. 369/1990 Z.z.
- Partnerská dohoda SR na roky 2014-2020
- Národná stratégia regionálneho rozvoja
- priority Trenčianskeho samosprávneho kraja
- Regionálna integrovaná územná stratégia

Príloha č. 3 k PHRSR obce Šalgočka

Zoznam použitých skratiek:

PHRSR – Program hospodárskeho rozvoja a sociálneho rozvoja

NR SR – Národná rada Slovenskej republiky

EŠIF – Európske štrukturálne a investičné fondy

RIUS – Regionálna integrovaná územná stratégia

TSK – Trenčiansky samosprávny kraj

VÚC – Vyšší územný celok

ČSR – Česko – slovenská republika

NNKP – Nehnutel'né národné kultúrne pamiatky

KO – Komunálny odpad

MŠ – Materská škola

ZŠ – Základná škola

VŠ – Vysoká škola

ÚPSVaR – Úrad práce, sociálnych vecí a rodiny

ČOV – Čistiareň odpadových vôd

NFP – Nenávratný finančný príspevok

OcÚ – Obecný úrad



ObZ – Obecné zastupiteľstvo