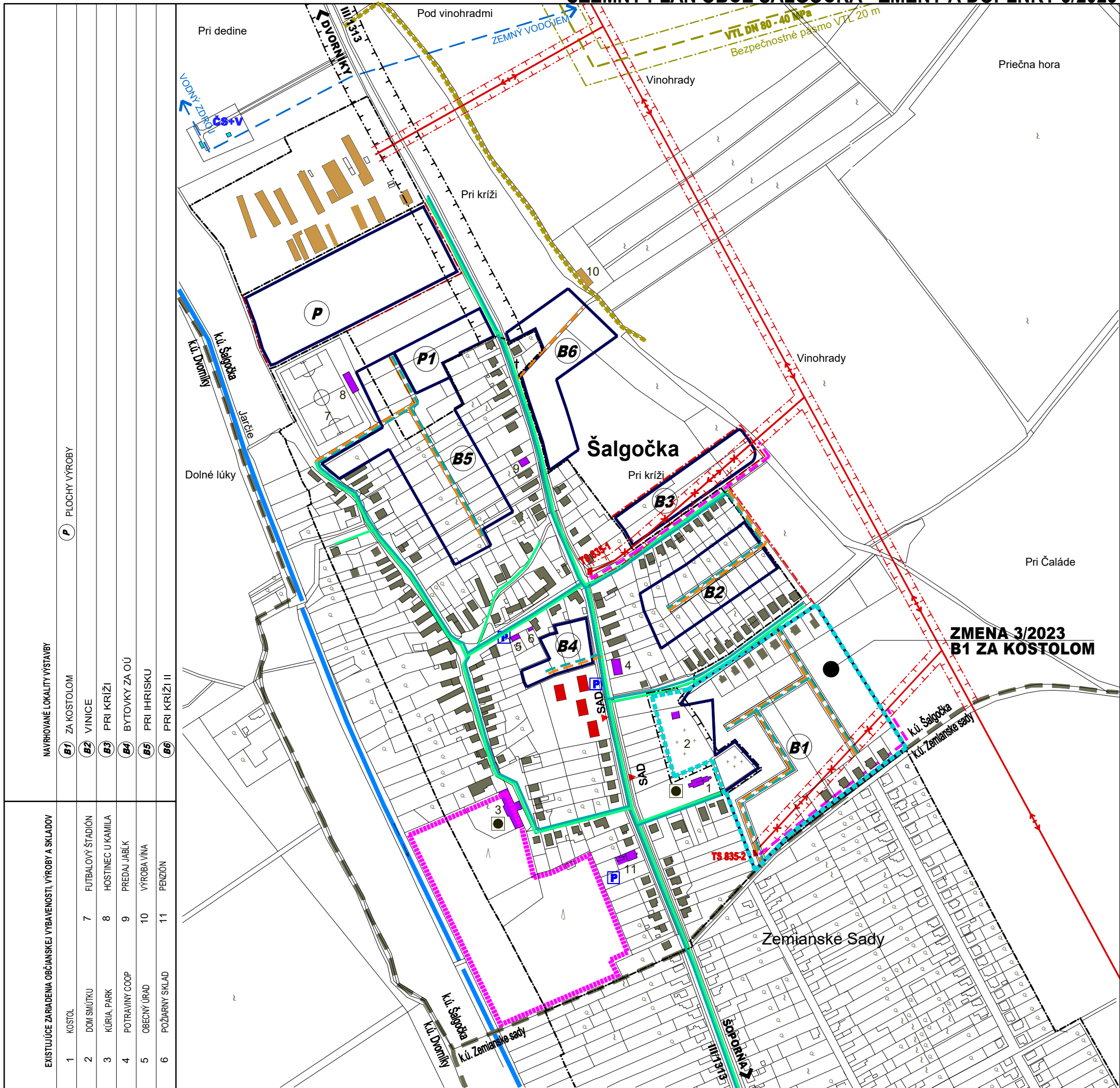

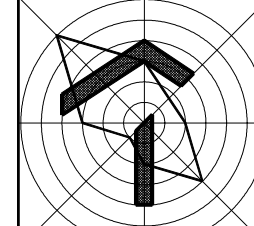



ÚZEMNÝ PLÁN OBCE ŠALGOČKA - ZMENY A DOPLNKY 3/2023



JESTV. STAV	NÁVRH	VÝHLAD	
			HRANICA KATASTRA
			HRANICA ZASTAVANÉHO ÚZEMIA
			PLOCHY BÝVANIA - RODINNÉ DOMY
			PLOCHY BÝVANIA - BYTOPVÉ DOMY DO 4 NP
			PLOCHA OBČIANSKEJ VYBAVENOSTI
			PLOCHY ŠPORTU A REKREÁCIE
			PLYOCHA VÝROBY A SKLADOV
			PLOCHY POLNOHOSPODÁRSKEJ VÝROBY
			KULTÚRNA PAMiatKA ÚKZP
			KÚRIA, PARK - KULTÚRNA PAMiatKA ÚKZP
			CINTORÍN
			VODNÝ TOK, VODNÁ PLOCHA
			ÚČELOVÁ CESTA
			TRAFOSTANICA
			VZDUŠNÉ ELEKTRICKÉ VN VEDENIE 22 KV
			VN VEDENIE 22 KV NA ZRUŠENIE
			KÁBLOVÁ PRELOŽKA VN 22 KV
			VTL PLYNOVOD
			STL PLYNOVOD
			TELEKOMUNIKAČNÉ KÁBLE
			ZASTÁVKA SAD
			PARKOVISKO
			ČERPACIA STANICA + VODOJEM
			VODOVODNÉ VÝTLAČNÉ POTRUBIE DN 150
			ATÚ
			OCHRANNÉ PÁSMA ROZNEHO DRUHU
	ZMENA 3/2023		HRANICA ZMENY 3/2023

ZMENA 3/2023 - NÁVRH

ÚZEMNÝ PLÁN OBCE ŠALGOČKA

OBSTARÁVATEĽ : OBEC ŠALGOČKA
SPRACOVATEĽ : A5 ATELIER ARCHITEKTÚRY A URBANIZMU TRNAVA

ENERGETIKA, TELEKOMUNIKÁCIE

HLAVNÝ RIEŠITEĽ : ING.ARCH. PETER ODNOGA

1:5 000 **5** 08/2023