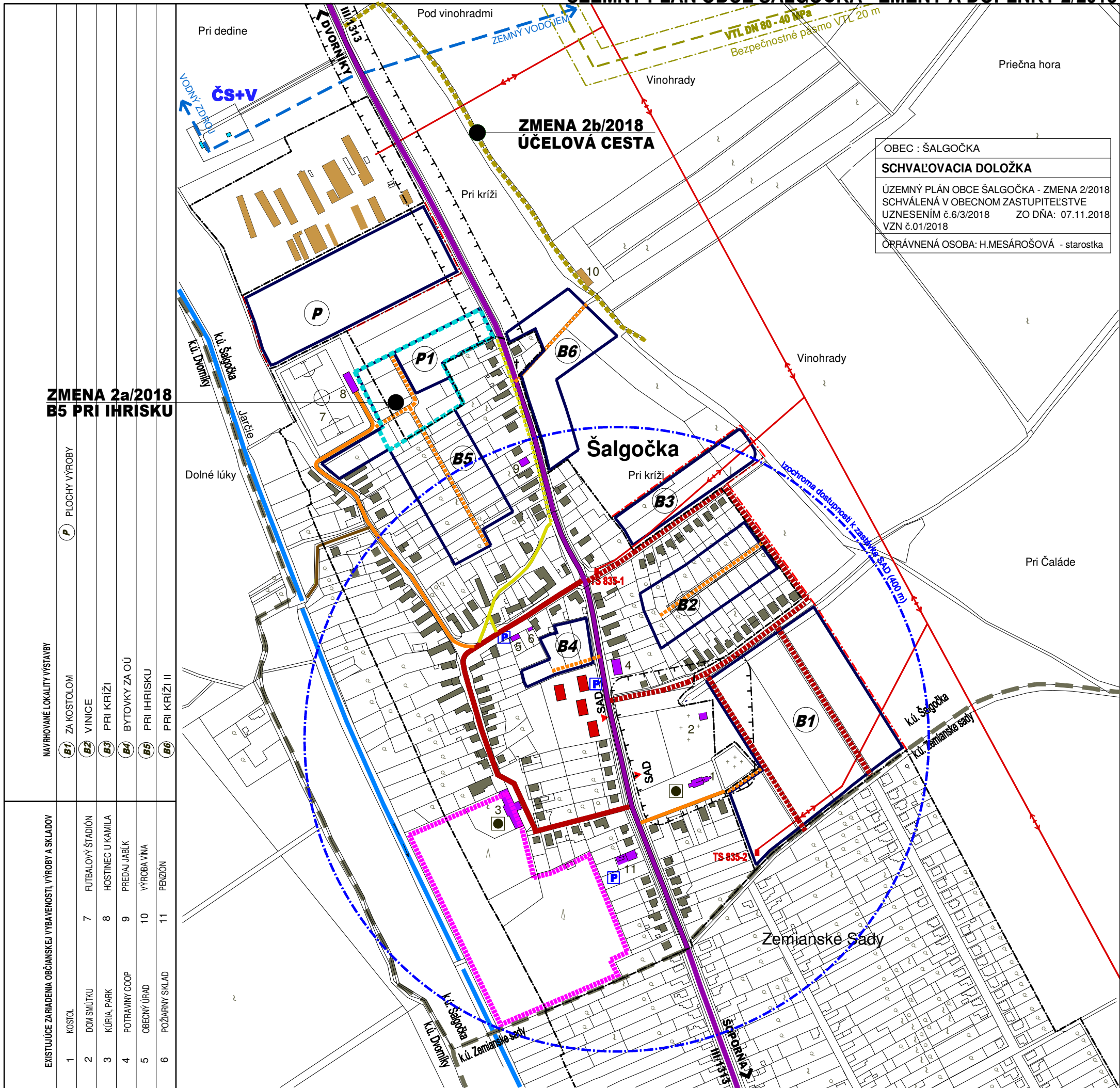


ÚZEMNÝ PLÁN OBCE ŠALGOČKA - ZMENY A DOPLNKY 2/2018



OBEC : ŠALGOČKA
SCHVAĽOVACIA DOLOŽKA
 ÚZEMNÝ PLÁN OBCE ŠALGOČKA - ZMENA 2/2018
 SCHVÁLENÁ V OBCENOM ZASTUPITELSTVE
 UZNESENÍM č.6/3/2018 ZO DŇA: 07.11.2018
 VZN č.01/2018
 ORRÁVNEŇNÁ OSOBA: H.MESÁROŠOVÁ - starostka


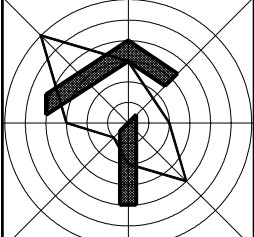

**ZMENA 2a/2018
 B5 PRI IHRISKU**

**ZMENA 2b/2018
 ÚČELOVÁ CESTA**

- NAVROVÁNE LOKALITY VÝSTAVBY
- (B1) ZA KOSTOLOM
 - (B2) VINICE
 - (B3) PRI KRÍŽI
 - (B4) BYTOVKY ZA OÚ
 - (B5) PRI IHRISKU
 - (B6) PRI KRÍŽI II

- EXISTUJÚCE ZARIADENIA OBCIANSKEJ VYBAVENOSTI, VÝROBY A SKLADOV
- 1 KOSTOL
 - 2 DOM SMŤTKU
 - 7 FUTBALOVÝ ŠTADIÓN
 - 3 KÚRIA, PARK
 - 8 HOSTINEC U KAMILA
 - 4 POTRAVINÝ COOP
 - 9 PREDAL JABĚK
 - 5 OBCENÝ ÚRAD
 - 10 VÝROBA VINA
 - 6 POŽIARNY SKLAD
 - 11 PENZIÓN

JESTV. STAV	NÁVRH	VÝHLAD	
			HRANICA KATASTRA
			HRANICA ZASTAVANÉHO ÚZEMIA
			PLOCHY BÝVANIA - RODINNÉ DOMY
			PLOCHY BÝVANIA - BYTOVÉ DOMY DO 4 NP
			PLOCHA OBCIANSKEJ VYBAVENOSTI
			PLOCHY ŠPORTU A REKREÁCIE
			PLOCHA VÝROBY A SKLADOV
			PLOCHY POLNOHOSPODÁRSKEJ VÝROBY
			KULTÚRNA PAMiatKA ÚKZP
			KÚRIA, PARK - KULTÚRNA PAMiatKA ÚKZP
			CINTORÍN
			VODNÝ TOK, VODNÁ PLOCHA
			CESTA III. TRIEDY, V SÍDLE ZBERNÁ B2
			MIESTNA KOMUNIKÁCIA OBSLUŽNÁ C2, C3
			MIESTNA KOMUNIKÁCIA UPOKOJENÁ D1
			CHODNÍK SAMOSTATNÝ D3
			CYKLISTICKÁ A PEŠIA TRASA D2
			ÚČELOVÁ KOMUNIKÁCIA
			NESPEVNEŇNÁ KOMUNIKÁCIA
			IZOCHRÓMA DOSTUPNOSTI ZASTÁVOK HD
			ZASTÁVKA SAD
			PARKOVISKO
			ČERPACIA STANICA + VODOJEM
			VODOVODNÉ VÝTLAČNÉ POTRUBIE DN 150
			VTL PLYNOVOD
			TRAFOSTANICA
			VZDUŠNÉ ELEKTRICKÉ VN VEDENIE 22 KV
			ATÚ
			OCHRANNÉ PÁSMA ROZNEHO DRUHU
ZMENA 2/2018			
			HRANICA ZMENY 2/2018
			ÚČELOVÁ CESTA

ZMENA 2/2018 - ČISTOPIS

ÚZEMNÝ PLÁN OBCE ŠALGOČKA

OBSTARÁVATEĽ : OBEC ŠALGOČKA
 SPRACOVATEĽ : A5 ATELIER ARCHITEKTÚRY A URBANIZMU TRNAVA

DOPRAVA

HLAVNÝ RIEŠITEL' : ING.ARCH. PETER ODNOGA

1:5 000 **3** 10/2018