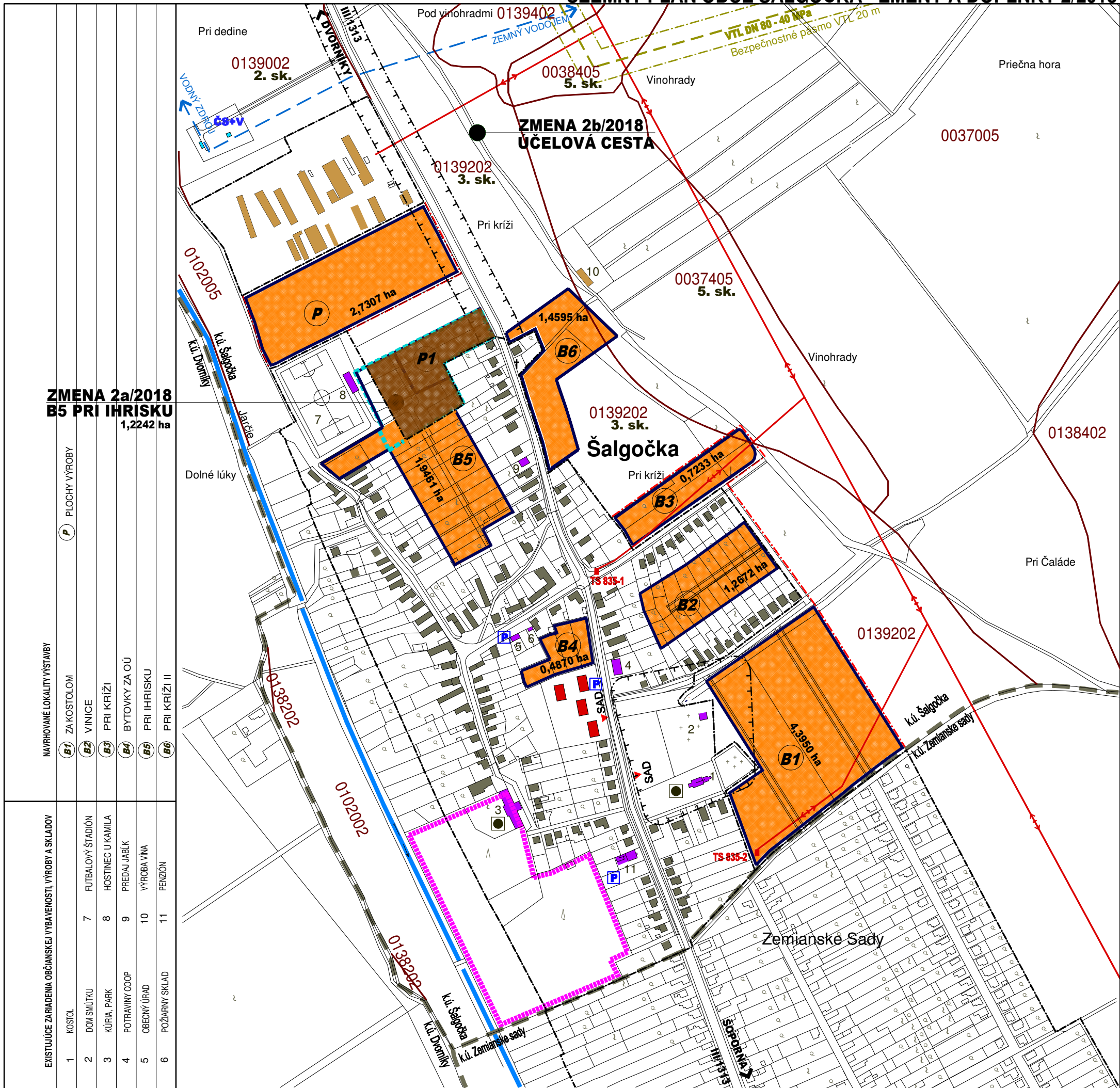

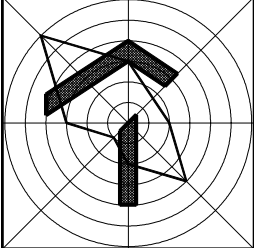



ÚZEMNÝ PLÁN OBCE ŠALGOČKA - ZMENY A DOPLNKY 2/2018



JESTV. STAV	NÁVRH	VÝHLAD	
			HRANICA KATASTRA
			HRANICA ZASTAVANÉHO ÚZEMIA
			PLOCHY BÝVANIA - RODINNÉ DOMY
			PLOCHY BÝVANIA - BYTOVÉ DOMY DO 4 NP
			PLOCHA OBČIANSKEJ VYBAVENOSTI
			PLOCHY ŠPORTU A REKREÁCIE
			PLYOCHA VÝROBY A SKLADOV
			PLOCHY POĽNOHOSPODÁRSKEJ VÝROBY
			KULTÚRNA PAMIATKA ÚKZP
			KÚRIA, PARK - KULTÚRNA PAMIATKA ÚKZP
			CINTORÍN
			VODNÝ TOK, VODNÁ PLOCHA
			VYUŽITIE PF NA NEPOĽNOHOSP.ÚČELY
			HRANICA BPEJ, KÓD, SKUPINA
			ZASTÁVKA SAD
			PARKOVISKO
			ČERPACIA STANICA + VODOJEM
			VODOVODNÉ VÝTLAČNÉ POTRUBIE DN 150
			VTL PLYNOVOD
			TRAFOSTANICA
			VZDUŠNÉ ELEKTRICKÉ VN VEDENIE 22 KV
			ATÚ
			OCHRANNÉ PÁSMA ROZNEHO DRUHU
			ZMENA 2/2018
			HRANICA ZMENY 2/2018
			VYUŽITIE PF NA NEPOĽNOHOSP.ÚČELY

ZMENA 2/2018 - NÁVRH

ÚZEMNÝ PLÁN OBCE ŠALGOČKA

OBSTARÁVATEĽ : OBEC ŠALGOČKA
SPRACOVATEĽ : A5 ATELIER ARCHITEKTÚRY A URBANIZMU TRNAVA

POUŽITIE PF NA NEPOĽNOHOSPODÁRSKE ÚČELY

HLAVNÝ RIEŠITEĽ : ING.ARCH. PETER ODNOGA

1:5 000 **6** 07/2018

**ZMENA 2a/2018
B5 PRI IHRISKU**
1,2242 ha

**ZMENA 2b/2018
ÚČELOVÁ CESTA**

Šalgočka
Pri križi

Zemianske Sady