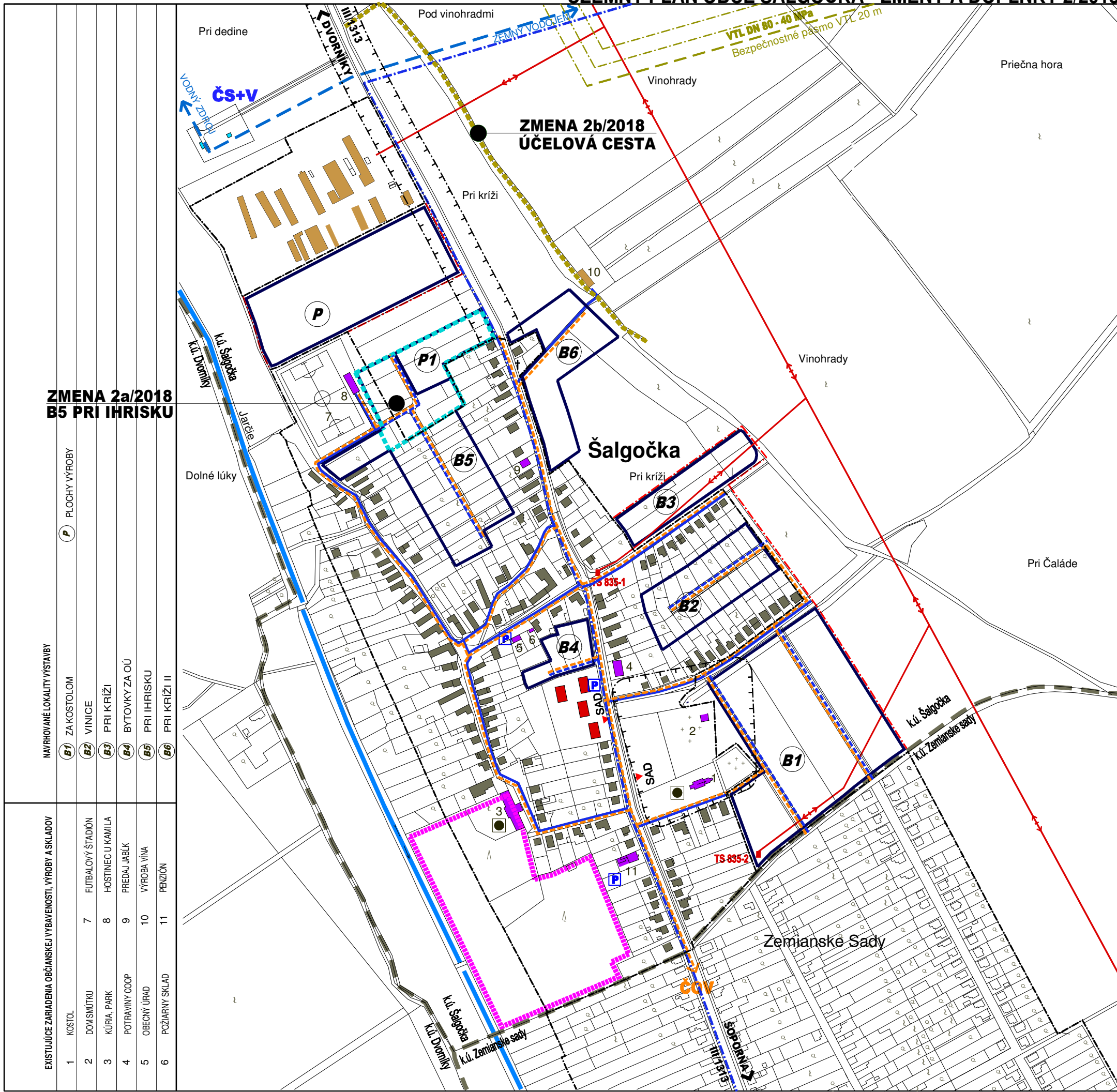


ÚZEMNÝ PLÁN OBCE ŠALGOČKA - ZMENY A DOPLNKY 2/2018




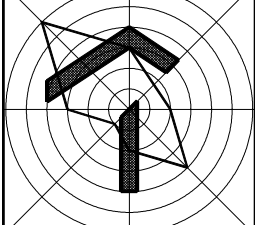

**ZMENA 2a/2018
B5 PRI IHRISKU**

**ZMENA 2b/2018
ÚČELOVÁ CESTA**

- NAVROVANE LOKALITY VÝSTAVBY
- (P) ZA KOSTOLOM
 - (B1) VINICE
 - (B2) PRI KRÍŽI
 - (B3) BYTOVKY ZA OÚ
 - (B4) PRI IHRISKU
 - (B5) PRI KRÍŽI II
 - (B6) PLOCHY VÝROBY

- EXISTUJÚCE ZARIADENIA OBČIANSKEJ VYBAVENOSTI, VÝROBY A SKLADOV
- 1 KOSTOL
 - 2 DOM SMŮTKU
 - 3 KÚRIA, PARK
 - 4 POTRAVINY COOP
 - 5 OBECNÝ ÚRAD
 - 6 POŽIARNY SKLAD
 - 7 FUTBALOVÝ STADIÓN
 - 8 HOSTINEC U KAMILA
 - 9 PREDAJ JABĹK
 - 10 VÝROBA VINA
 - 11 PENZIÓN

JESTV. STAV	NÁVRH	VÝHLAD
		HRANICA KATASTRA
		HRANICA ZASTAVANÉHO ÚZEMIA
		PLOCHY BÝVANIA - RODINNÉ DOMY
		PLOCHY BÝVANIA - BYTOPVÉ DOMY DO 4 NP
		PLOCHA OBČIANSKEJ VYBAVENOSTI
		PLOCHY ŠPORTU A REKREÁCIE
		PLOCHA VÝROBY A SKLADOV
		PLOCHY POLNOHOSPODÁRSKEJ VÝROBY
		KULTÚRNA PAMiatKA ÚKZP
		KÚRIA, PARK - KULTÚRNA PAMiatKA ÚKZP
		CINTORÍN
		VODNÝ TOK, VODNÁ PLOCHA
		ČERPACIA STANICA + VODOJEM
		VODOVODNÉ VÝTLAČNÉ POTRUBIE DN 150
		VODOVODNÉ ZASOBOVACIE POTRUBIE DN 200
		OBECNÝ VODOVOD
		OBECNÁ KANALIZÁCIA
		ZASTÁVKA SAD
		PARKOVISKO
		VTL PLYNOVOD
		TRAFOSTANICA
		VZDUŠNÉ ELEKTRICKÉ VN VEDENIE 22 kV
		ATÚ
		OCHRANNÉ PÁSMA ROZNEHO DRUHU
		ZMENA 2/2018 HRANICA ZMENY 2/2018
		ÚČELOVÁ CESTA

ZMENA 2/2018 - NÁVRH
ÚZEMNÝ PLÁN OBCE ŠALGOČKA

OBSTARÁVATEĽ : OBEC ŠALGOČKA
SPRACOVATEĽ : A5 ATELIÉR ARCHITEKTÚRY A URBANIZMU TRNAVA

VODNÉ HOSPODÁRSTVO

HLAVNÝ RIEŠITEĽ : ING.ARCH. PETER ODNOGA