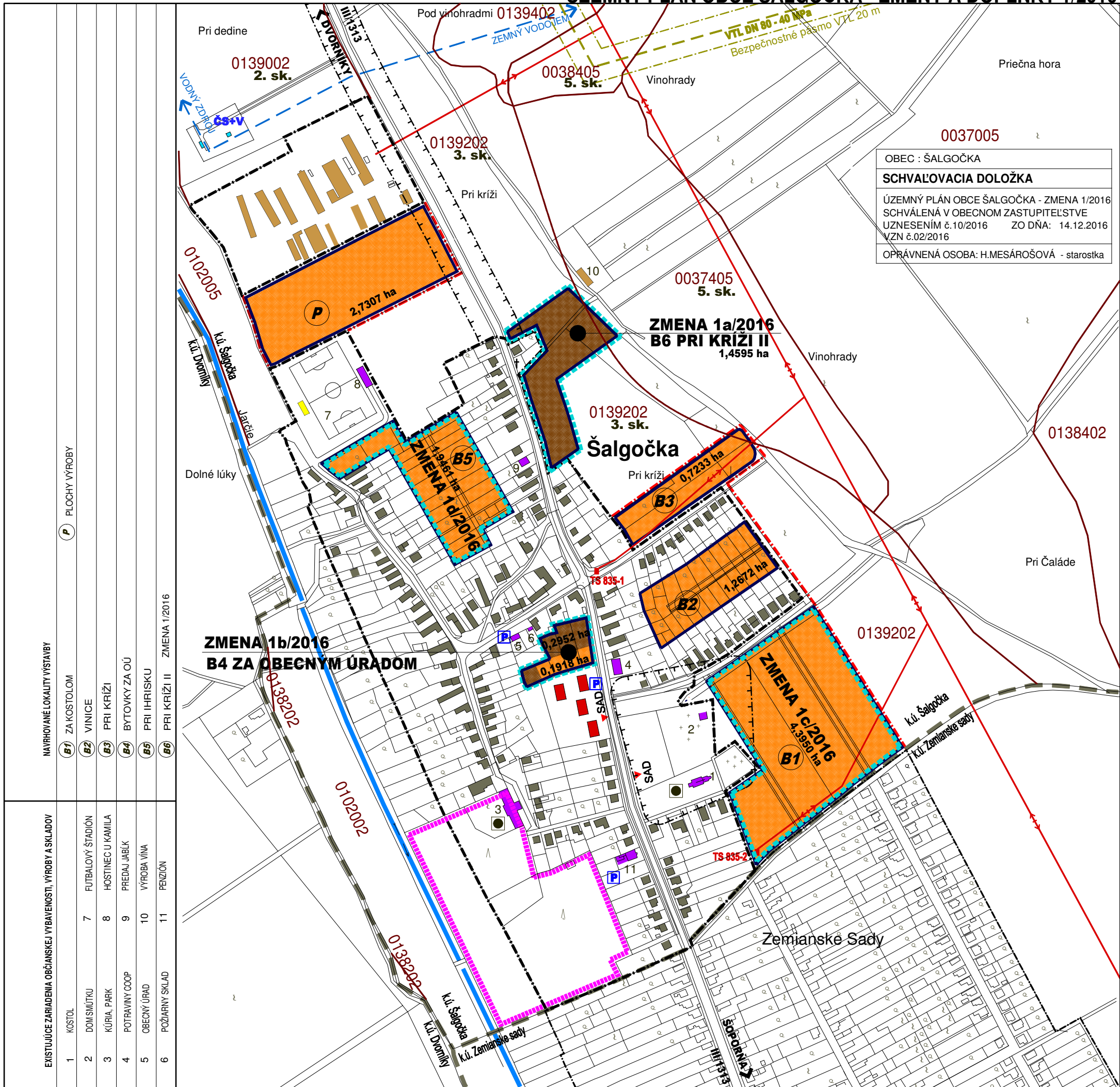

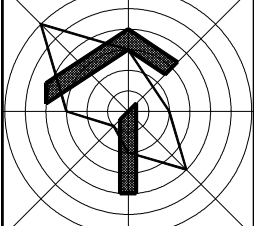



ÚZEMNÝ PLÁN OBCE ŠALGOČKA - ZMENY A DOPLNKY 1/2016



OBEC : ŠALGOČKA
SCHVAĽOVACIA DOLOŽKA
 ÚZEMNÝ PLÁN OBCE ŠALGOČKA - ZMENA 1/2016
 SCHVÁLENÁ V OBCENOM ZASTUPITELSTVE
 UZNESENÍM č. 10/2016 ZO DŇA: 14.12.2016
 VZN č.02/2016
 OPRAVNENÁ OSOBA: H.MESÁROŠOVÁ - starostka

JESTV. STAV	NÁVRH	VÝHLAD
		HRANICA KATASTRA
		HRANICA ZASTAVANÉHO ÚZEMIA
		PLOCHY BÝVANIA - RODINNÉ DOMY
		PLOCHY BÝVANIA - BYTOVÉ DOMY DO 4 NP
		PLOCHA OBČIANSKEJ VYBAVENOSTI
		PLOCHY ŠPORTU A REKREÁCIE
		PLYOCHA VÝROBY A SKLADOV
		PLOCHY POLNOHOSPODÁRSKEJ VÝROBY
		KULTÚRNA PAMiatKA ÚKZP
		KÚRIA, PARK - KULTÚRNA PAMiatKA ÚKZP
		CINTORÍN
		VODNÝ TOK, VODNÁ PLOCHA
		VYUŽITIE PF NA NEPOLNOHOSP.ÚČELY
		HRANICA BPEJ, KÓD, SKUPINA
		ZASTÁVKA SAD
		PARKOVISKO
		ČERPACIA STANICA + VODOJEM
		VODOVODNÉ VÝTLAČNÉ POTRUBIE DN 150
		VTL PLYNOVOD
		TRAFOSTANICA
		VZDUŠNÉ ELEKTRICKÉ VN VEDENIE 22 KV
		ATÚ
		OCHRANNÉ PÁSMA ROZNEHO DRUHU
		HRANICA ZMENY 1/2016
		VYUŽITIE PF NA NEPOLNOHOSP.ÚČELY

ZMENA 1/2016 - ČISTOPIS
ÚZEMNÝ PLÁN OBCE ŠALGOČKA
 OBSTARÁVATEĽ : OBEC ŠALGOČKA
 SPRACOVATEĽ : A5 ATELIER ARCHITEKTÚRY A URBANIZMU TRNAVA
POUŽITIE PF
NA NEPOLNOHOSPODÁRSKE ÚČELY
 HLAVNÝ RIEŠITEĽ : ING.ARCH. PETER ODNAGA
 1:5 000 **6** 11/2016

- MAJPHOVANÉ LOKALITY VÝSTAVBY
- (B1) ZA KOSTOLOM
 - (B2) VINICE
 - (B3) PRI KRÍŽI
 - (B4) BYTOVKY ZA OÚ
 - (B5) PRI IHRISKU
 - (B6) PRI KRÍŽI II

- EXISTUJÚCE ZARIADENIA OBČIANSKEJ VYBAVENOSTI, VÝROBY A SKLADOV
- 1 KOSTOL
 - 2 DOM SMŤUKU
 - 7 FUTBALOVÝ ŠTADIÓN
 - 3 KÚRIA, PARK
 - 8 HOSTINEC U KAMILA
 - 4 POTRAVINÝ COOP
 - 9 PREDAJ JABĹK
 - 5 OBCENÝ ÚRAD
 - 10 VÝROBA VÍNA
 - 6 POŽIARNY SKLAD
 - 11 PENZIÓN